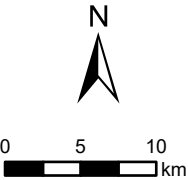


Legende

- Trasse ETL 182
- Landkreisgrenzen
- Blattschnitte Rechtserwerbspläne - Trassenferne  
Kompensationsmaßnahmen 1:1000  
(13558-ILF-182-GEN-WR-DWG-01600)



00		Ausgabe zur Prüfung und Freigabe			06.12.2024		UIIS		DohM						
Ind.		Änderung			Datum		Gezeichnet		Geprüft						
	Name	Name	Kontraktorfirma:			Kontraktorbenennung:									
Bearb.		UIIS													
Gepr.		DohM				Kontraktor-Dokumentenummer:									
Norm															
Baujahr:		Medium/Rohrkl.: Gas	DN/PN 1400/84	Leitungs-Nr.: 182											
Datum: 06.12.2024		Engineering-Firma: Gez.: ILF/UIIS		Gez.: -											
Original-Blattgröße: 297x420		Gepr.: ILF/DohM		Gepr.: -											
Maßstab: 1:250.000		ETL 182. Übersichtsplan Trassenferne Kompensationsmaßnahmen													
Blatt: 1 von 15															
Dok - ID: XXXXXXXXX		-		00182		ETL		000		000		FB303		0	



Legende:

Wegerecht:

- dauerhafte Kompensationsmaßnahme
- betroffene Flurstücksflächen

Betroffenes Flurstück:

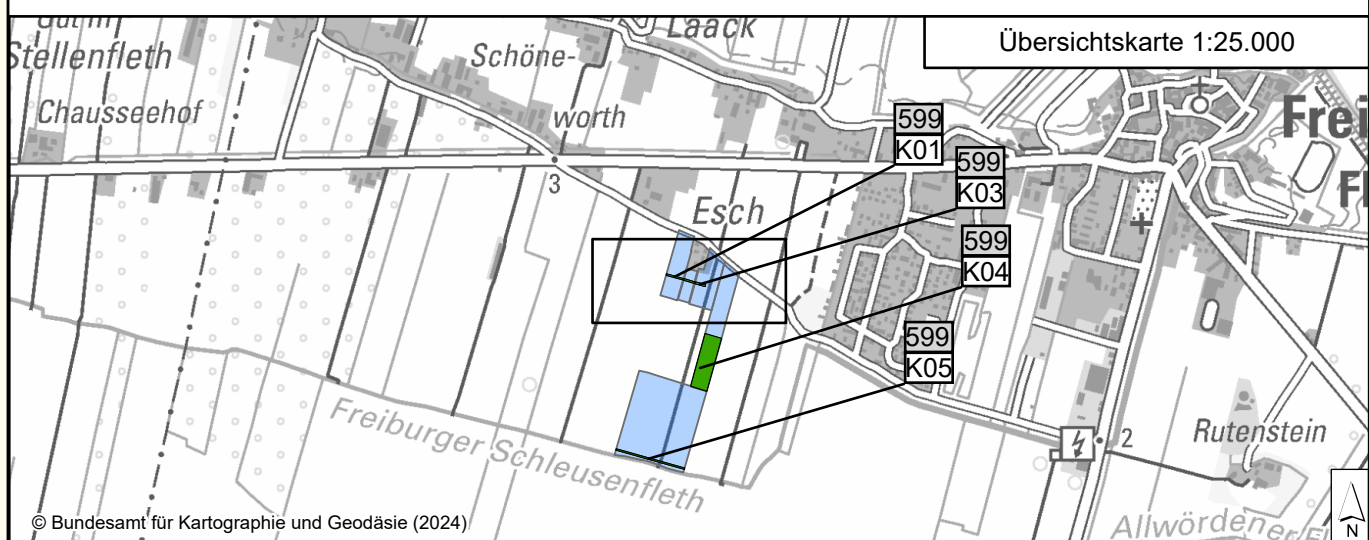
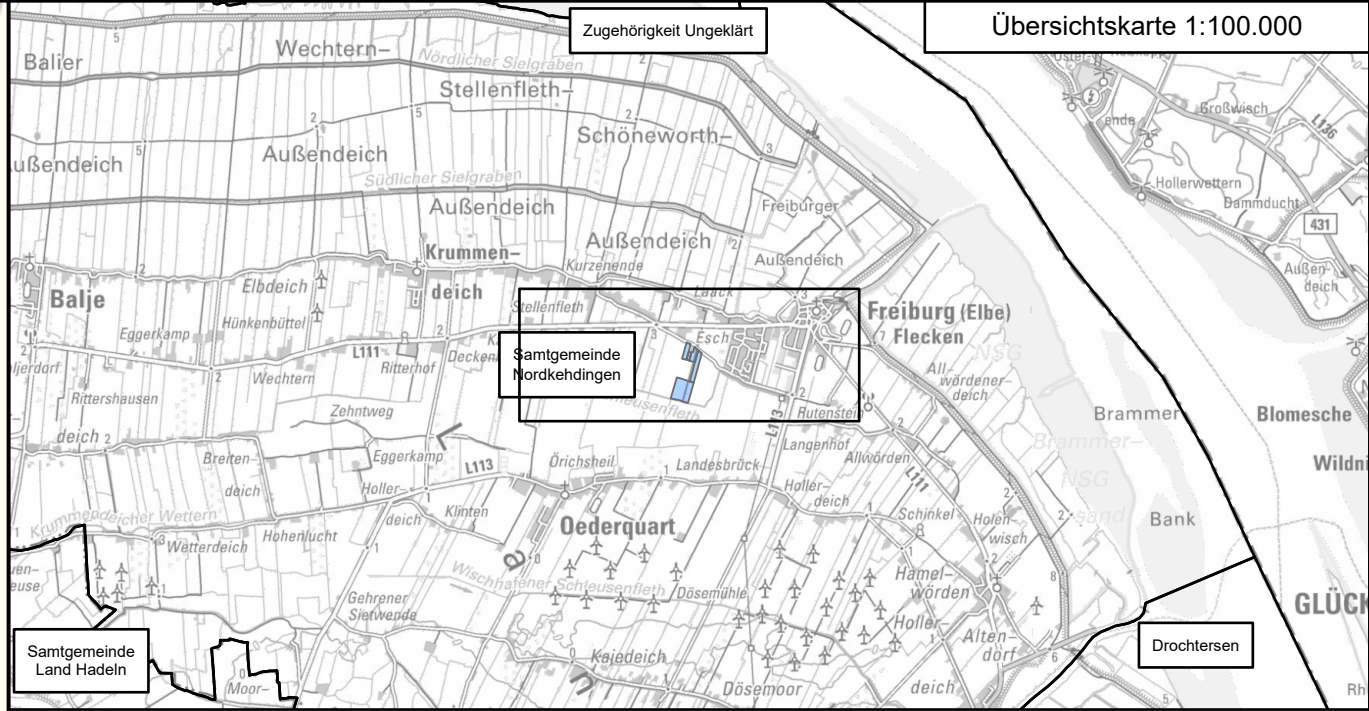
- Eigentümer Schlüsselnummer /  
Eigentümer ID
- 001 A 567 m² — dauerhafte Kompensation
- 001 — Laufende Nummer  
Grunderwerbsverzeichnis



Lageplan/Kataster

- Kreisgrenze
- Gemeindegrenze
- Gemarkungsgrenze
- Flurgrenze
- Flurstücksgrenze
- Gebäude

ALKIS-Daten: Auszug aus den Geodaten des Landesamtes für Geoinformation und Landesvermessung Niedersachsen, © 2024 Stand 06-2024  
Koordinatensystem: ETRS89 / UTM Zone 32N, EPSG: 25832; DHDN2016, EPSG 7837

0 50 100  
Meter



00		Ausgabe zur Prüfung und Freigabe				17.12.2024		Ulls		KaiJ					
Ind.		Änderung				Datum		Gezeichnet		Geprüft					
		Name		Kontraktorfirma: 		Kontraktorbennennung:  Kontraktor-Dokumentnummer: 13558-ILF-182-GEN-WR-DWG-01600									
Bearb.		Ulls													
Gepr.		KaiJ													
Norm															
Baujahr:		Medium/Rohrkl.:  Gas		DN/PN  1400/84		Leitungs-Nr.:  182		 crossing borders in energy <small>Gasum Deutschland Transport Services GmbH Postbus 100 / 30559 Hannover - Telefon 0511 616007-0</small>							
Datum: 17.12.2024		Engineering-Firma: Gez.: ILF/Ulls		Gez.: -											
Original- Blattgröße 1189x297		Gepr.: ILF/KaiJ		Gepr.: -											
Maßstab: 1:1.000		ETL 182 Elbe Süd – Achim  Trassenferne Kompensationsmaßnahmen													
Blatt: 2 von 15															
Dok - ID: 13558-ILF-182-GEN-WR-DWG-01600		-		00182		ETL		000		000		FB303		0	



Wegerecht:

Wegerecht:


- Betroffenes Flurstück:

Eigentümer Schlüsselnummer /  
Eigentümer ID

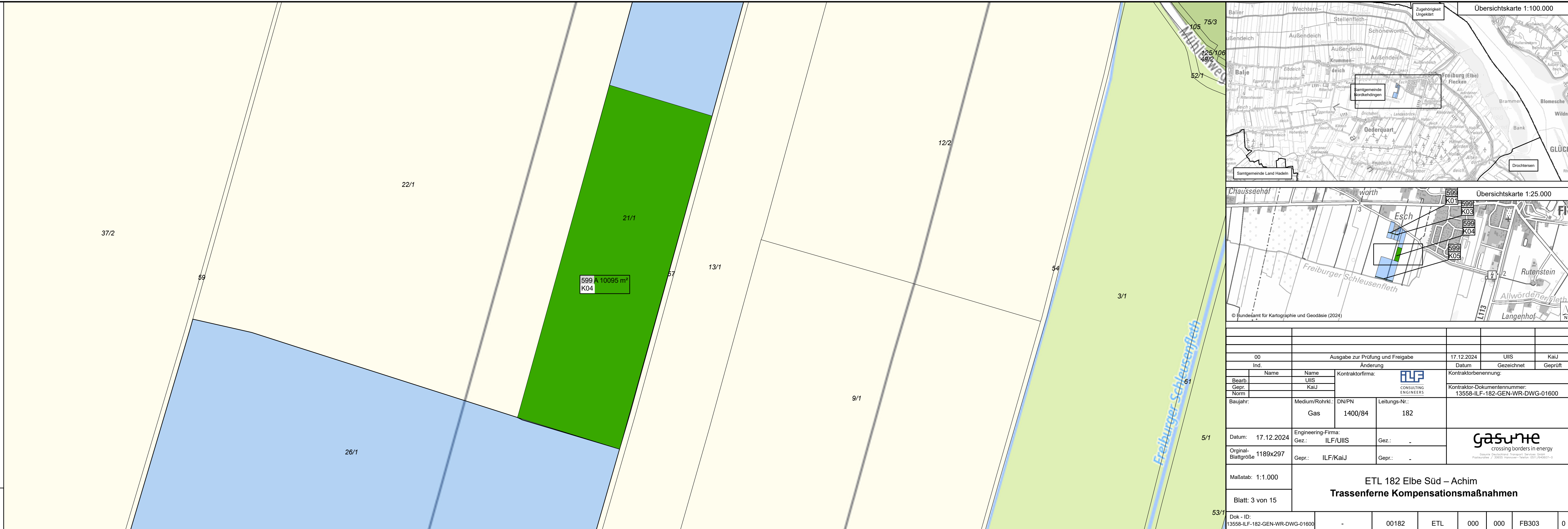
Diagram illustrating the components of a building facade:

- Laufende Nummer** (Running Number): 001
- dauerhafte Kompensation** (Permanent Compensation): A 567 m<sup>2</sup>

## Lageplan/Kataster

- |  |                  |
|--|------------------|
| ----   | Kreisgrenze      |
| · · · · ·  | Gemeindegrenze   |
| ·· ···   | Gemarkungsgrenze |
| ··· — ···  | Flurgrenze       |
| ————   | Flurstücksgrenze |
|  11 | Gebäude          |

ALKIS-Daten: Auszug aus den Geodaten des Landesamtes für Geoinformation und  
Landesvermessung Niedersachsen, © 2024 Stand 06-2024  
Koordinatensystem: ETRS89 / UTM Zone 32N, EPSG: 25832; DHDN2016, EPSG 7837





Legende:

Wegerecht:

- dauerhafte Kompensationsmaßnahme
- betroffene Flurstücksflächen

Betroffenes Flurstück:

- Eigentümer Schlüsselnummer /  
Eigentümer ID

001

A 567 m<sup>2</sup>

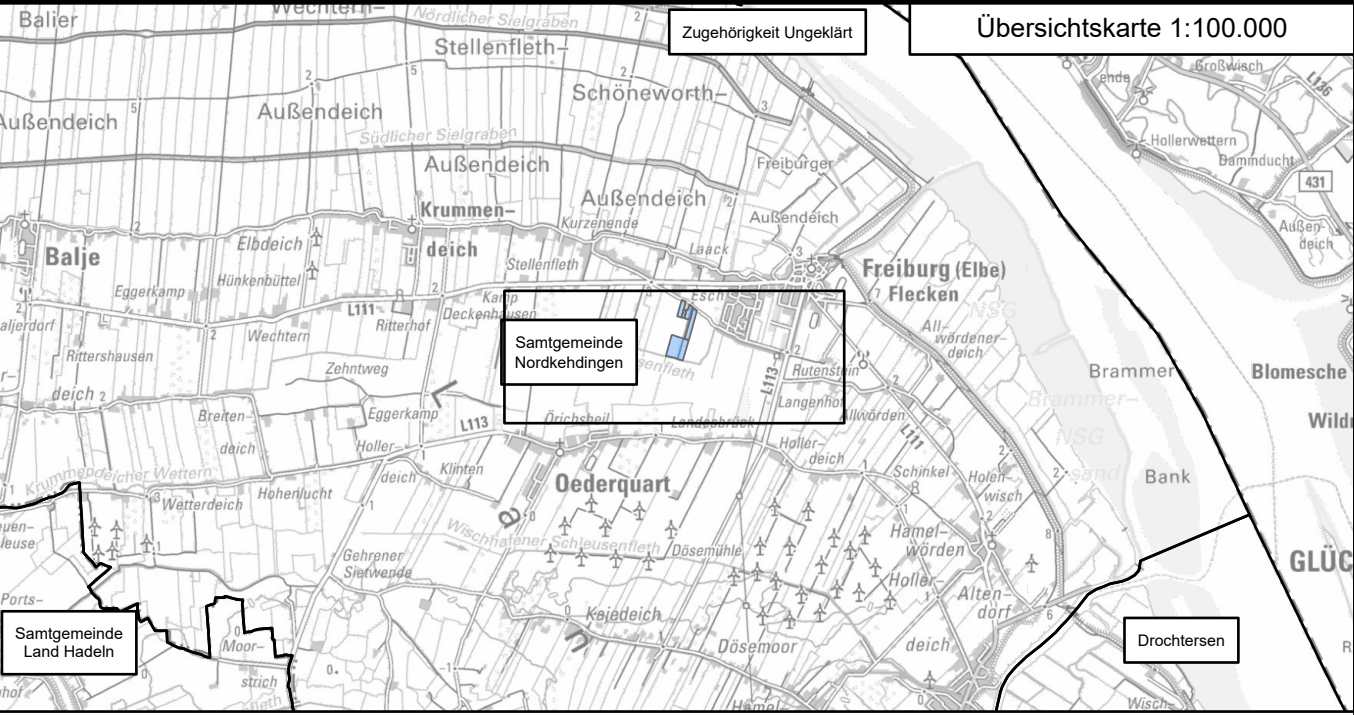
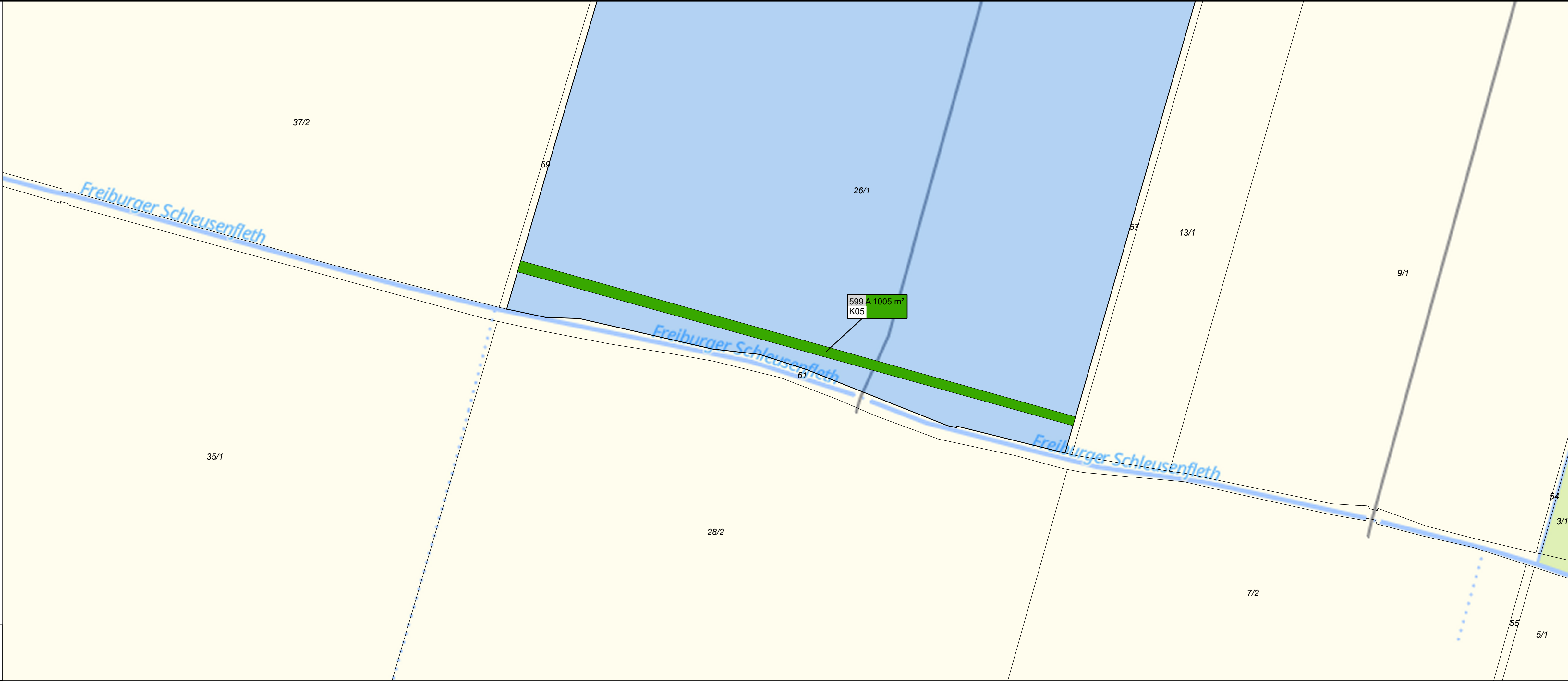
001



dauerhafte Kompensation
- Laufende Nummer  
Grunderwerbsverzeichnis

Lageplan/Kataster

- Kreisgrenze
- Gemeindegrenze
- Gemarkungsgrenze
- Flurgrenze
- Flurstücksgrenze
- 11

Gebäude





00		Ausgabe zur Prüfung und Freigabe			17.12.2024		UIIS		KaiJ			
Ind.		Änderung			Datum		Gezeichnet		Geprüft			
Name		Name		Kontraktorfirma: 	Kontraktorbenennung:							
Bearb.		UIIS			Kontraktor-Dokumentennummer: 13558-ILF-182-GEN-WR-DWG-01600							
Gepr.		KaiJ										
Norm												
Baujahr:		Medium/Rohrkl.:  Gas		DN/PN  1400/84	Leitungs-Nr.:  182		 <small>Gasunie Deutschland Transport Services GmbH Postbus 1016 / 30555 Hannover-Telefon 0511/640607-0</small>					
Datum: 17.12.2024		Engineering-Firma: Gez.: ILF/UIIS			Gez.: -							
Original-Blattgröße 1189x297		Gepr.: ILF/KaiJ			Gepr.: -							
Maßstab: 1:1.000		ETL 182 Elbe Süd – Achim  Trassenferne Kompensationsmaßnahmen										
Blatt: 4 von 15												
Dok - ID: 13558-ILF-182-GEN-WR-DWG-01600		-		00182		ETL		000		000	FB303	0



**Legende:**

Wegerecht:

-  dauerhafte Kompensationsmaßnahme
-  betroffene Flurstücksflächen


Betroffenes Flurstück:

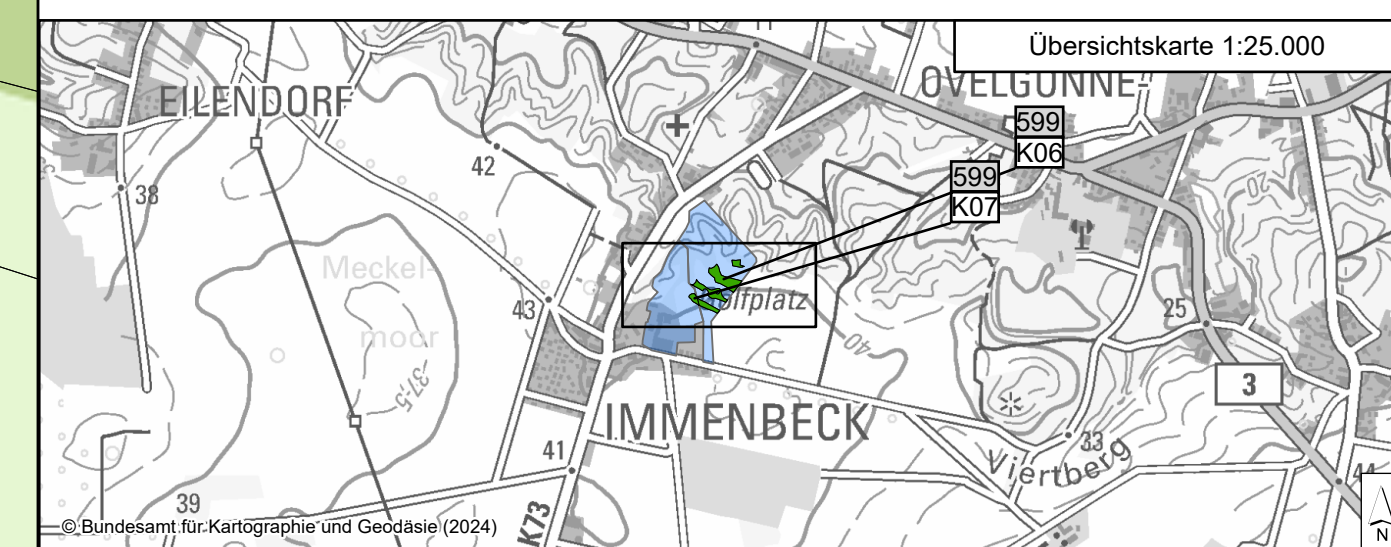
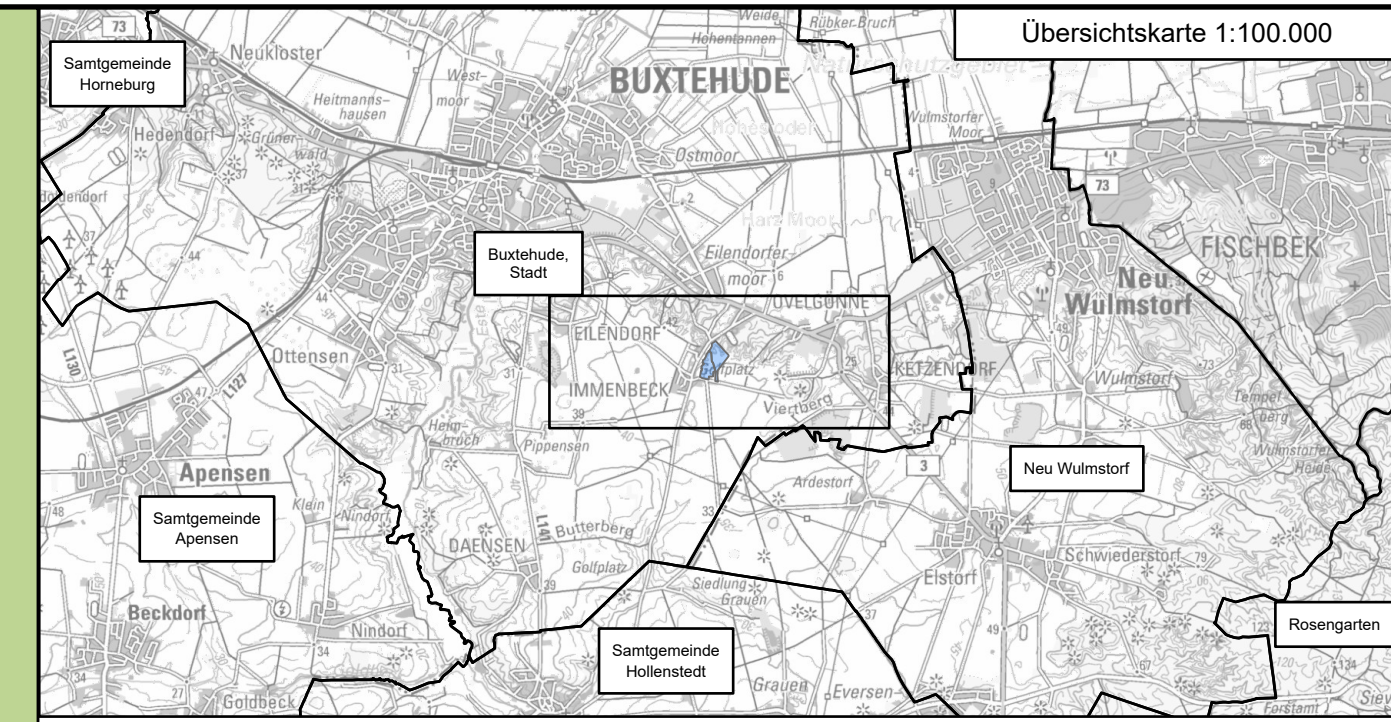
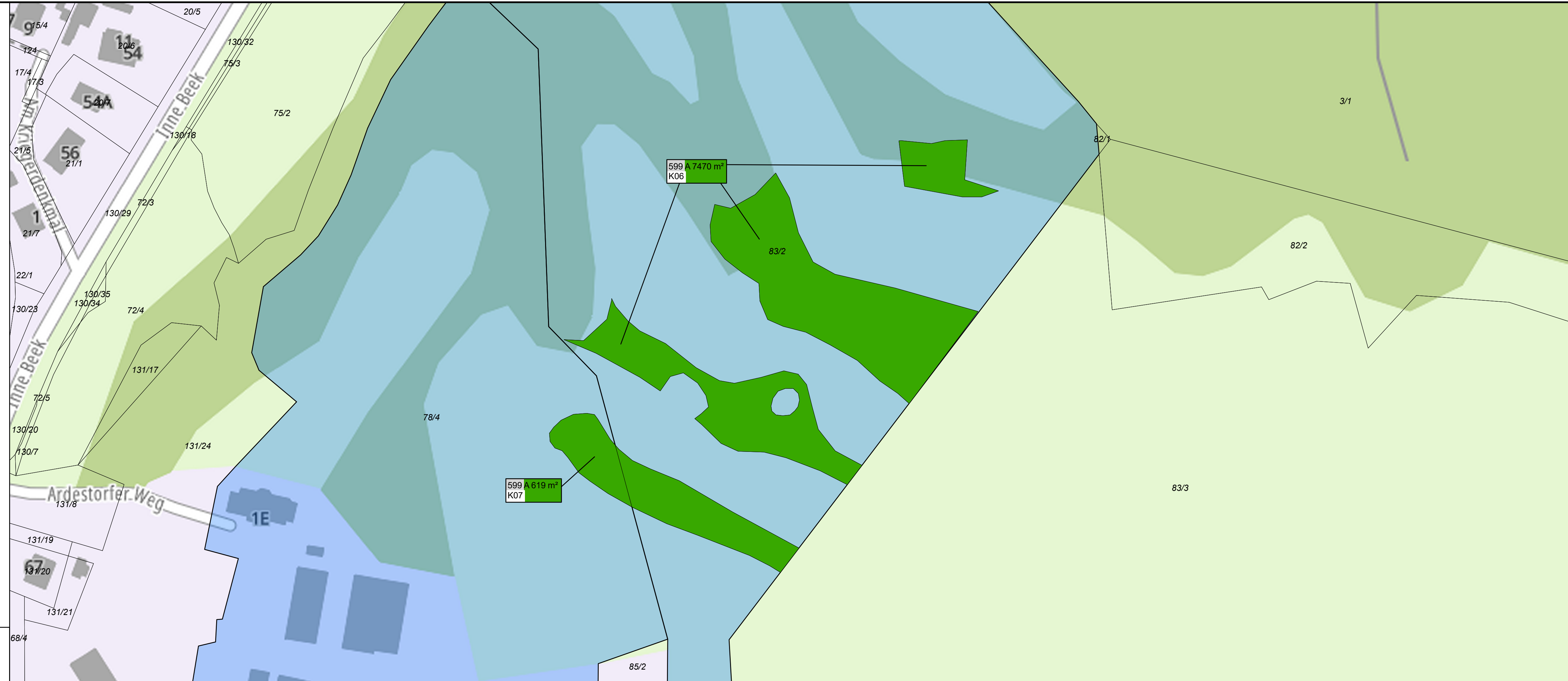
Eigentümer Schlüsselnummer /  
Eigentümer ID



The diagram shows a rectangular parcel divided into two parts. The left part is white and contains the number '001' in a grey box. The right part is green and contains the text 'A 567 m²'. Annotations with arrows point to these elements:

- An arrow points to the '001' in the white box with the label 'Laufende Nummer'.
- An arrow points to the 'A 567 m²' in the green box with the label 'Grunderwerbsverzeichnis'.
- An arrow points to the green box with the label 'dauerhafte Kompensation'.

Lageplan/Kataster

- |   |                  |
|---|------------------|
| -----   | Kreisgrenze      |
| · - - - ·   | Gemeindegrenze   |
| ·· - - ··   | Gemarkungsgrenze |
| ···· - - - ····   | Flurgrenze       |
| ————  | Flurstücksgrenze |
|  | Gebäude          |



00	Ausgabe zur Prüfung und Freigabe				17.12.2024	UIIS		KaiJ	
Incl.	Änderung				Datum	Gezeichnet		Geprüft	
Name	Name	<b>Kontraktorfirma:</b> 			Kontraktorbenennung:				
Bearb.	UIIS				<b>Kontraktor-Dokumentennummer:</b> 13558-ILF-182-GEN-WR-DWG-01600				
Gepr.	KaiJ								
Norm									
Bauhjahr:	Medium/Rohrkl.: Gas	DN/PN 1400/84	Leitungs-Nr.: 182						
Datum: 17.12.2024	Engineering-Firma: Gez.: ILF/UIIS		Gez.: -		 GASNE Deutschland Transport Services GmbH Postfach 1 / 30552 Hannover-Tiefen (ST) / 494007-0				
Original-Blattgröße 1189x297	Gepr.: ILF/KaiJ		Gepr.: -						
Maßstab: 1:1.000	<b>ETL 182 Elbe Süd – Achim</b> <b>Trassenferne Kompensationsmaßnahmen</b>								
Blatt: 5 von 15									
Dok - ID: 13558-ILF-182-GEN-WR-DWG-01600	-	00182	ETL	000	000	FB303	0		



Legende:

Wegerecht:

- dauerhafte Kompensationsmaßnahme
- betroffene Flurstücksflächen

Betroffenes Flurstück:

- Eigentümer Schlüsselnummer /  
Eigentümer ID

001

A 567 m<sup>2</sup>

001

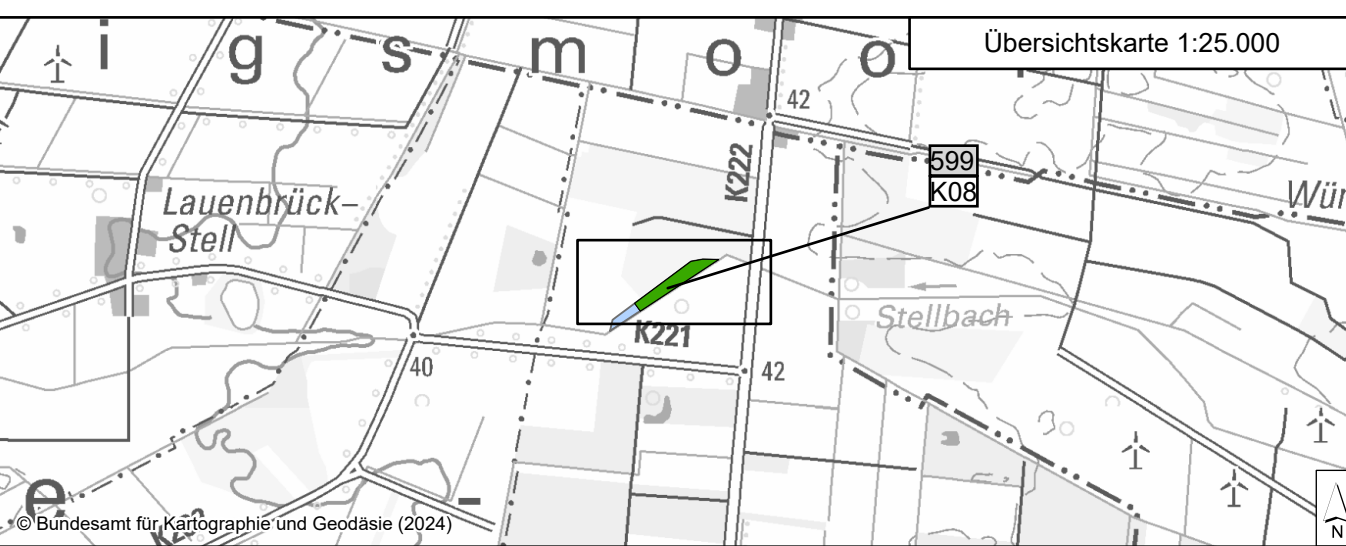
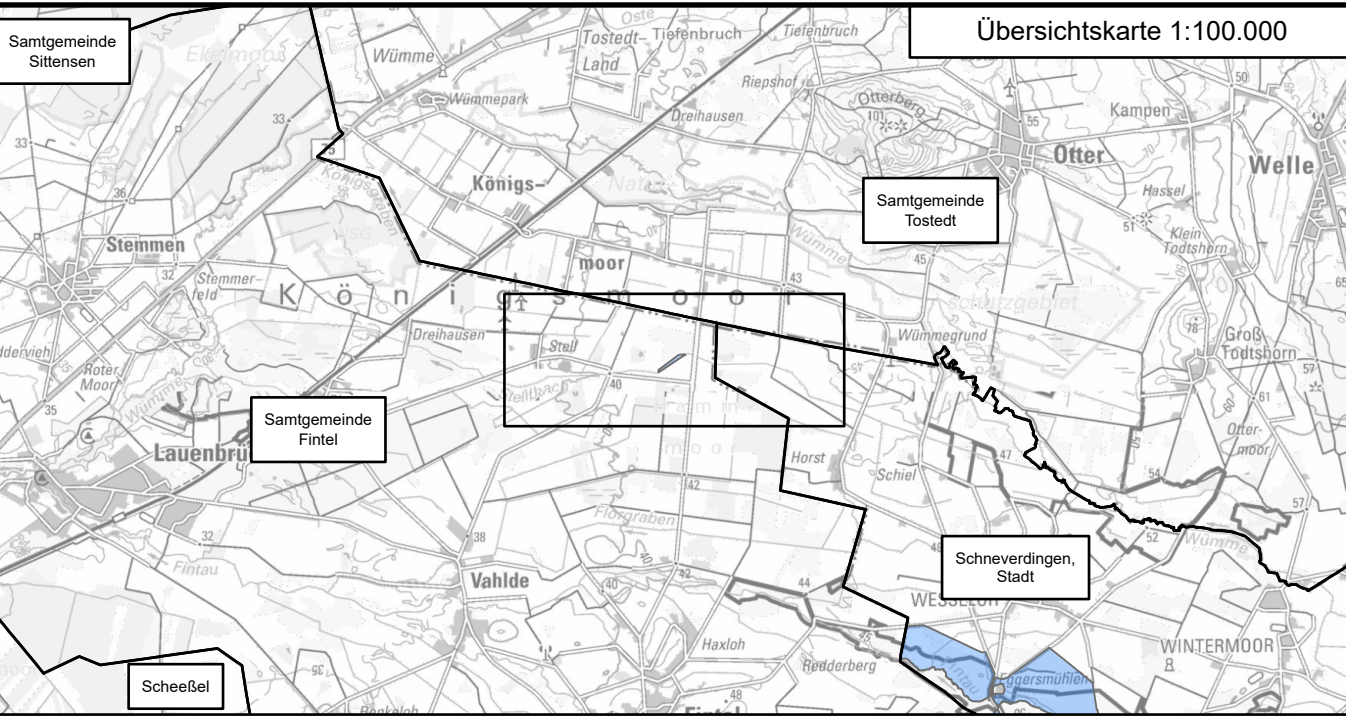
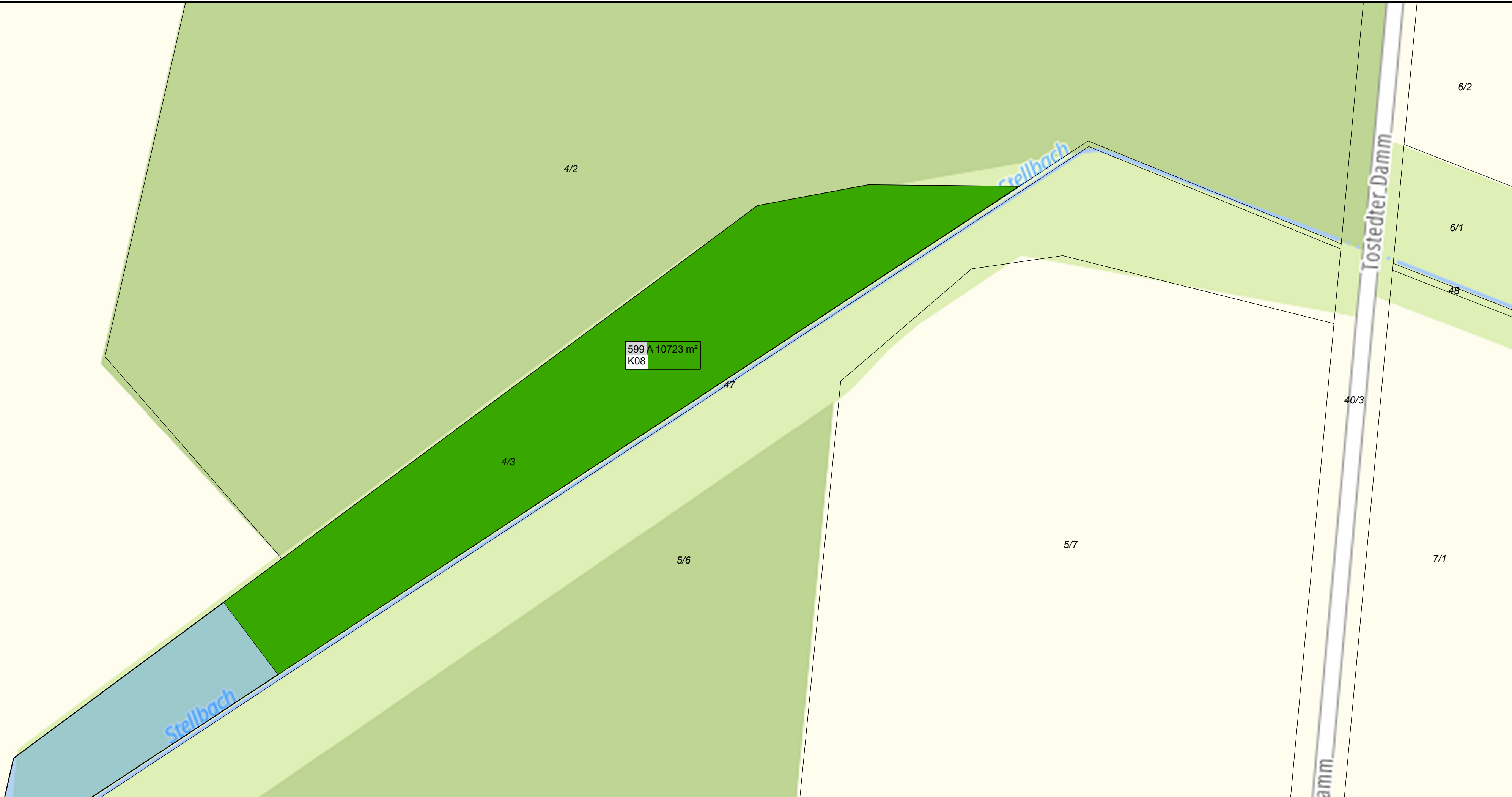
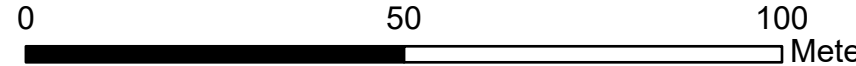
dauerhafte Kompensation
- Laufende Nummer  
Grunderwerbsverzeichnis



Lageplan/Kataster

- Kreisgrenze
- Gemeindegrenze
- Gemarkungsgrenze
- Flurgrenze
- Flurstücksgrenze
- 11

Gebäude

ALKIS-Daten: Auszug aus den Geodaten des Landesamtes für Geoinformation und Landesvermessung Niedersachsen, © 2024 Stand 06-2024  
Koordinatensystem: ETRS89 / UTM Zone 32N, EPSG: 25832; DHDN2016, EPSG 7837



00		Ausgabe zur Prüfung und Freigabe		17.12.2024		UIIS		KaiJ							
Ind.		Änderung		Datum		Gezeichnet		Geprüft							
Name		Name		<div>Kontraktorfirma:</div> <div></div>		Kontraktorbenennung:									
Bearb.		UIIS				<div>Kontraktor-Dokumentennummer:</div> <div>13558-ILF-182-GEN-WR-DWG-01600</div>									
Gepr.		KaiJ													
Norm															
Baujahr:		Medium/Rohrkl.: Gas		DN/PN 1400/84		Leitungs-Nr.: 182									
Datum: 17.12.2024		Engineering-Firma: Gez.: ILF/UIIS		Gez.: -		<div></div> <div>crossing borders in energy</div> <div><small>Gasunie Deutschland Transport Services GmbH Postbus 101 / 30200 Hannover - Telefon 0511/649027-0</small></div>									
Original-Blattgröße 1189x297		Gepr.: ILF/KaiJ		Gepr.: -											
Maßstab: 1:1.000		<div>ETL 182 Elbe Süd – Achim</div> <div>Trassenferne Kompensationsmaßnahmen</div>													
Blatt: 6 von 15															
Dok - ID: 13558-ILF-182-GEN-WR-DWG-01600		-		00182		ETL		000		000		FB303		0	



Legende:

Wegerecht:

- dauerhafte Kompensationsmaßnahme
- betroffene Flurstücksflächen

Betroffenes Flurstück:

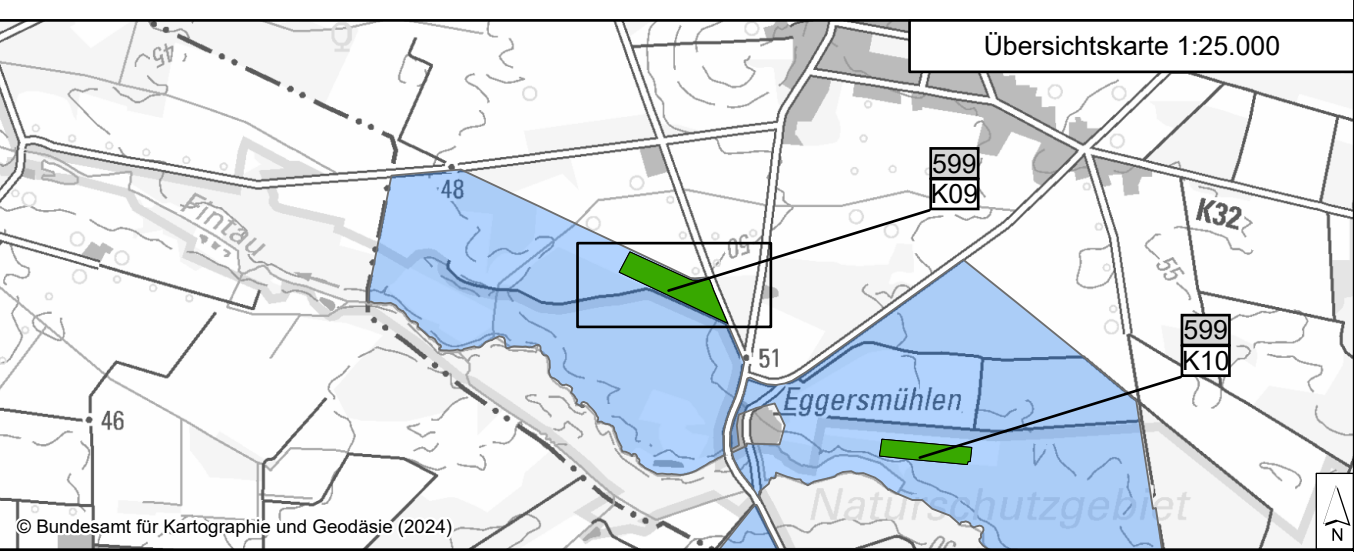
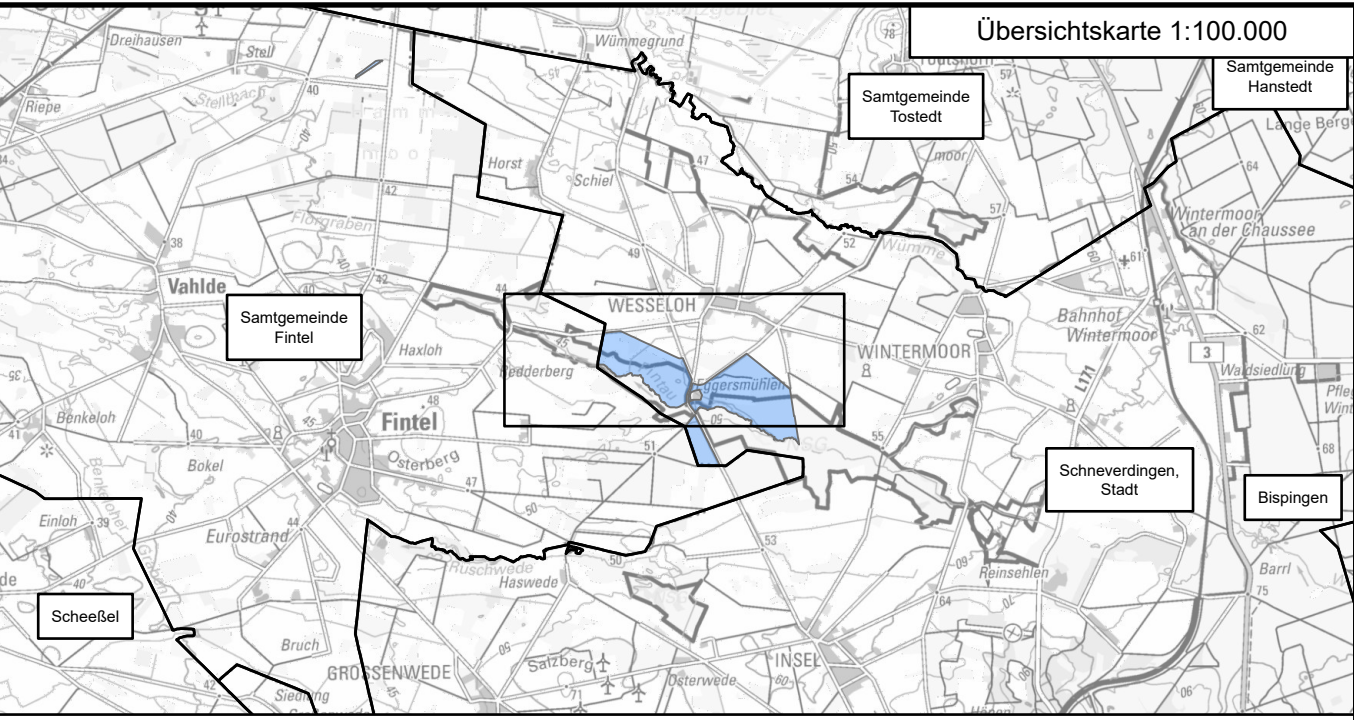
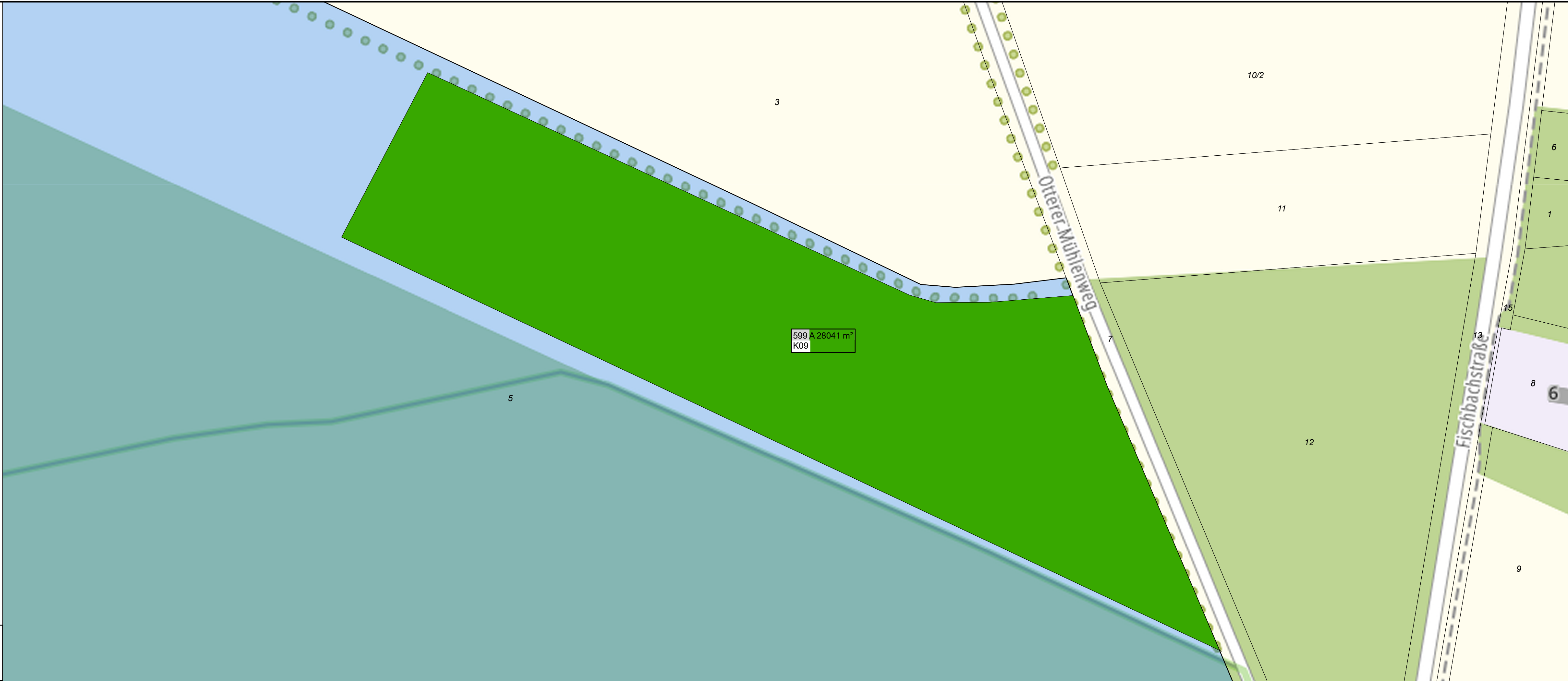
- Eigentümer Schlüsselnummer /  
Eigentümer ID
- 001 A 567 m² — dauerhafte Kompensation
- 001 — Laufende Nummer  
Grunderwerbsverzeichnis



Lageplan/Kataster

- Kreisgrenze
- Gemeindegrenze
- Gemarkungsgrenze
- Flurgrenze
- Flurstücksgrenze
- Gebäude

ALKIS-Daten: Auszug aus den Geodaten des Landesamtes für Geoinformation und Landesvermessung Niedersachsen, © 2024 Stand 06-2024  
Koordinatensystem: ETRS89 / UTM Zone 32N, EPSG: 25832; DHDN2016, EPSG 7837

0 50 100  
Meter



00		Ausgabe zur Prüfung und Freigabe		17.12.2024		Ulls	
Ind.		Änderung		Datum		Gezeichnet	
Name		Name				Kontraktorbenennung:  Kontraktor-Dokumentennummer: 13558-ILF-182-GEN-WR-DWG-01600	
Bearb.		Ulls					
Gepr.		KaiJ					
Norm							
Baujahr:		Medium/Rohrkl.:  Gas		DN/PN  1400/84		Leitungs-Nr.:  182	
Datum: 17.12.2024		Engineering-Firma: Gez.: ILF/Ulls		Gez.: -		 crossing borders in energy <small>Gasum Deutschland Transport Services GmbH Prokurist: / 20025 Hannover-Telefon 0511/646027-0</small>	
Original-Blattgröße 1189x297		Gepr.: ILF/KaiJ		Gepr.: -			
Maßstab: 1:1.000		ETL 182 Elbe Süd – Achim  Trassenferne Kompensationsmaßnahmen					
Blatt: 7 von 15							
Dok - ID: 13558-ILF-182-GEN-WR-DWG-01600		-		00182		ETL	
				000		000	
				FB303		0	



Legende:

Wegerecht:

- dauerhafte Kompensationsmaßnahme
- betroffene Flurstücksflächen

Betroffenes Flurstück:

- Eigentümer Schlüsselnummer /  
Eigentümer ID

001

A 567 m<sup>2</sup>

001

dauerhafte Kompensation
- Laufende Nummer  
Grunderwerbsverzeichnis

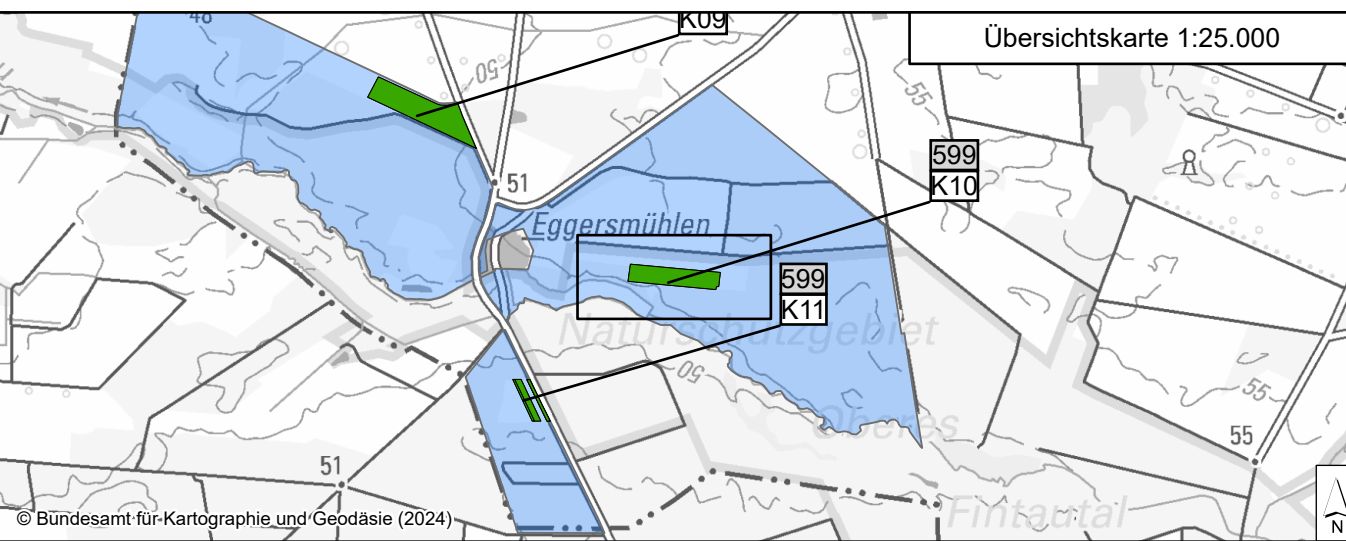
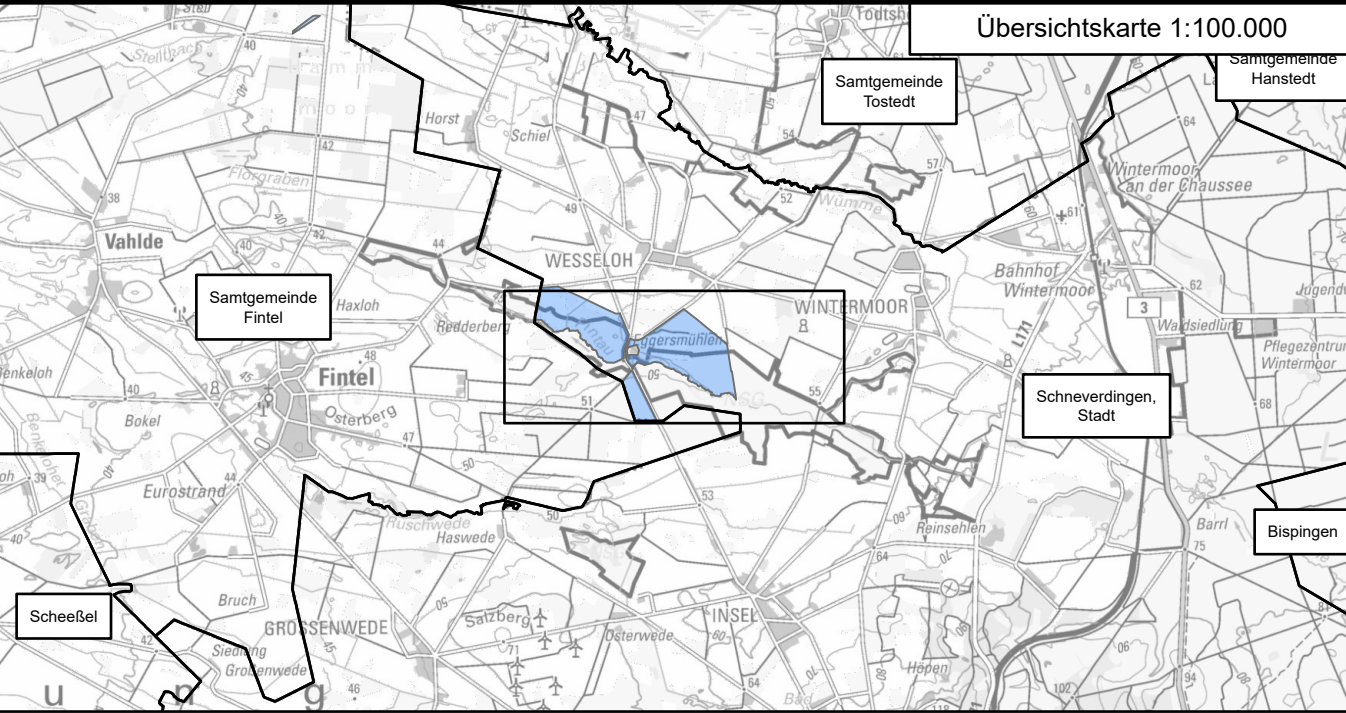
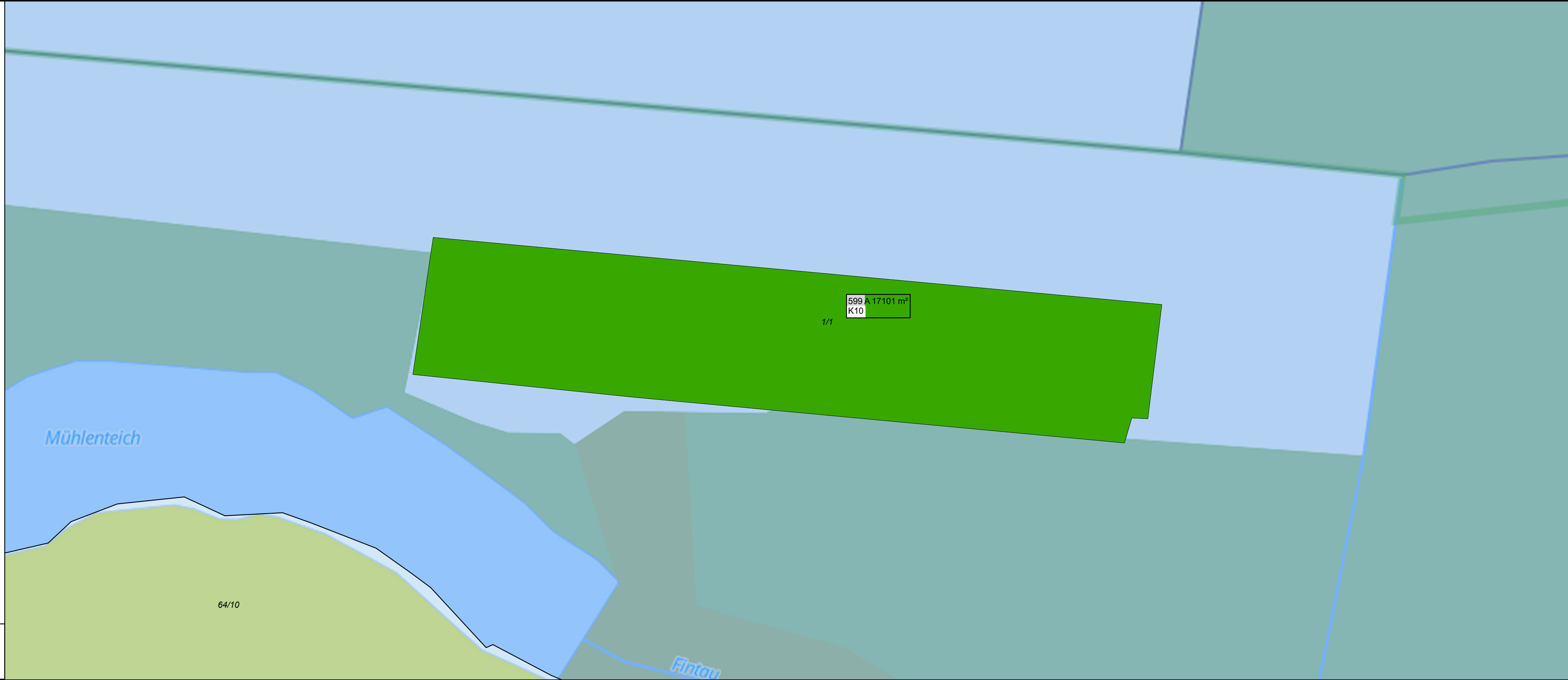
Lageplan/Kataster



- Kreisgrenze
- Gemeindegrenze
- Gemarkungsgrenze
- Flurgrenze
- Flurstücksgrenze
- 11

Gebäude

ALKIS-Daten: Auszug aus den Geodaten des Landesamtes für Geoinformation und Landesvermessung Niedersachsen, © 2024 Stand 06-2024  
Koordinatensystem: ETRS89 / UTM Zone 32N, EPSG: 25832; DHDN2016, EPSG 7837

0 50 100  
Meter



00	Ausgabe zur Prüfung und Freigabe				17.12.2024	UIIS	KaiJ		
Ind.	Änderung				Datum	Gezeichnet	Geprüft		
	Name	Name	<div>Kontraktorfirma:</div> <div></div>		Kontraktorbenennung:				
Bearb.		UIIS			<div>Kontraktor-Dokumentennummer:</div> <div>13558-ILF-182-GEN-WR-DWG-01600</div>				
Gepr.		KaiJ							
Norm									
Baujahr:		Medium/Rohrkl.:	DN/PN	Leitungs-Nr.:					
		Gas	1400/84	182					
Datum: 17.12.2024	Engineering-Firma:		Gez.: ILF/UIIS		<div></div> <div>crossing borders in energy</div> <div><small>Gastum (Deutschland) Transport, Service GmbH</small></div> <div><small>Pasteurallee / 30555 Hannover-Telefon: 0511/640607-0</small></div>				
Original-Blattgröße 1189x297	Gepr.: ILF/KaiJ		Gepr.: -						
Maßstab: 1:1.000	<div>ETL 182 Elbe Süd – Achim</div> <div>Trassenferne Kompensationsmaßnahmen</div>								
Blatt: 8 von 15									
Dok - ID: 13558-ILF-182-GEN-WR-DWG-01600	-	00182	ETL	000	000	FB303	0		



Legende:

Wegerecht:

- dauerhafte Kompensationsmaßnahme
- betroffene Flurstücksflächen

Betroffenes Flurstück:

- Eigentümer Schlüsselnummer /  
Eigentümer ID

001 A 567 m²

001

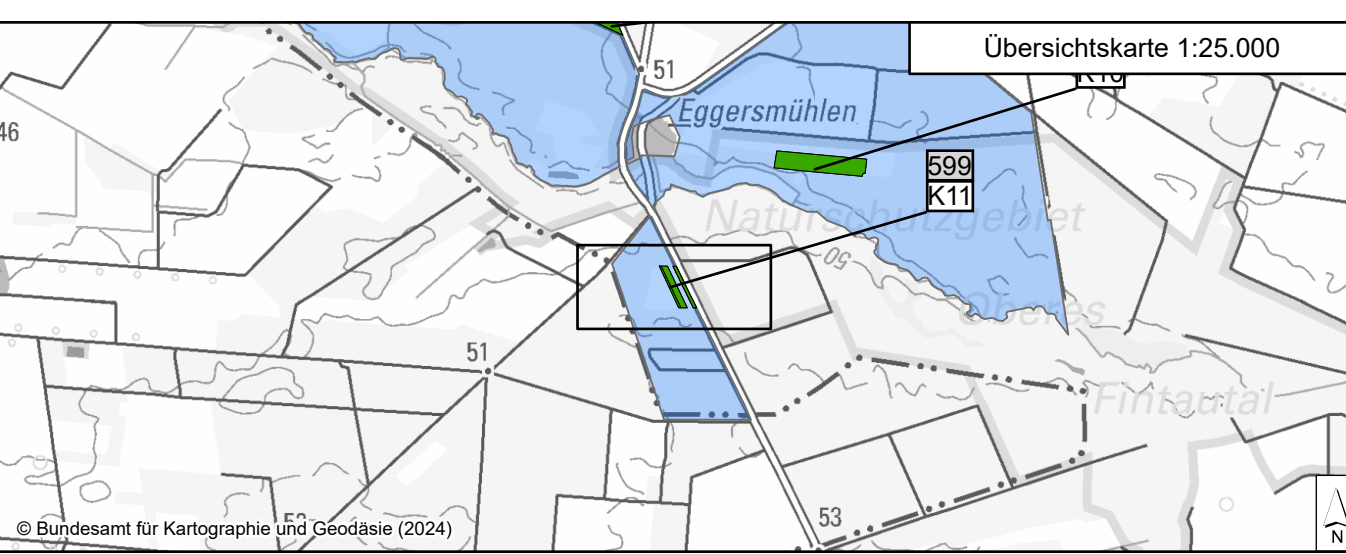
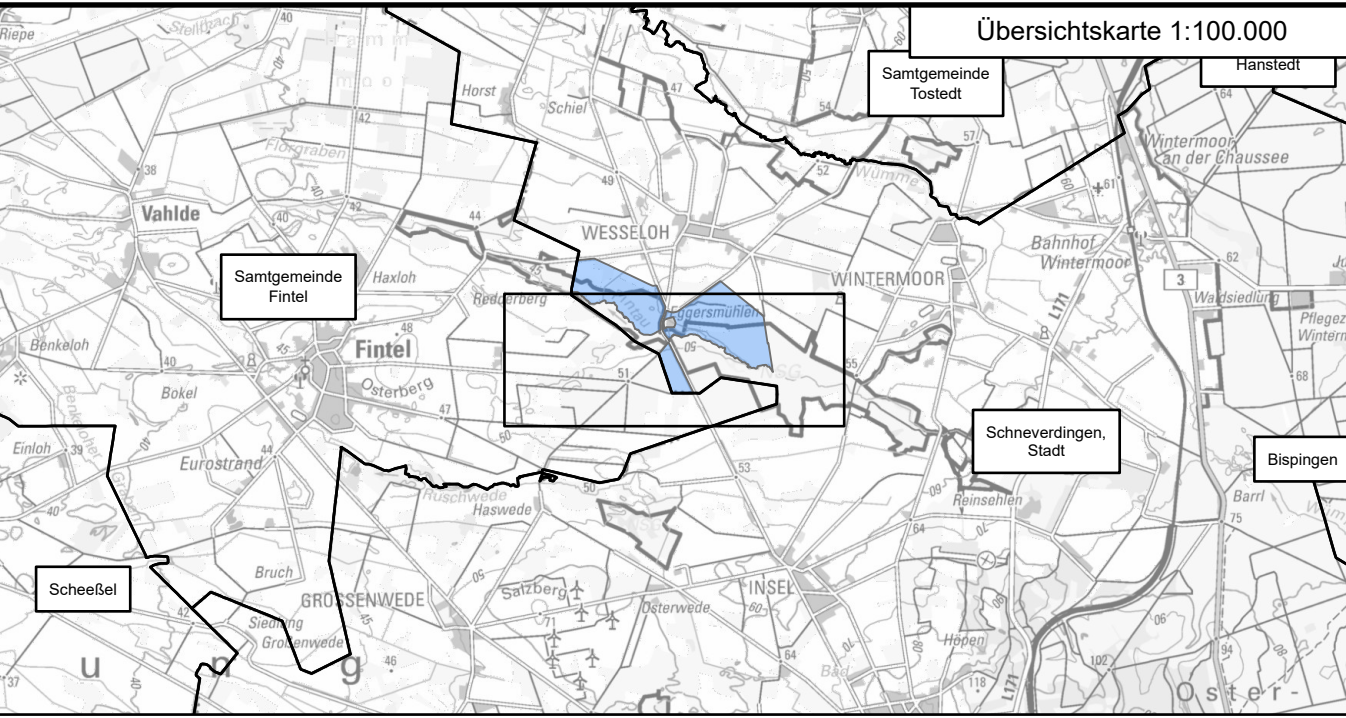
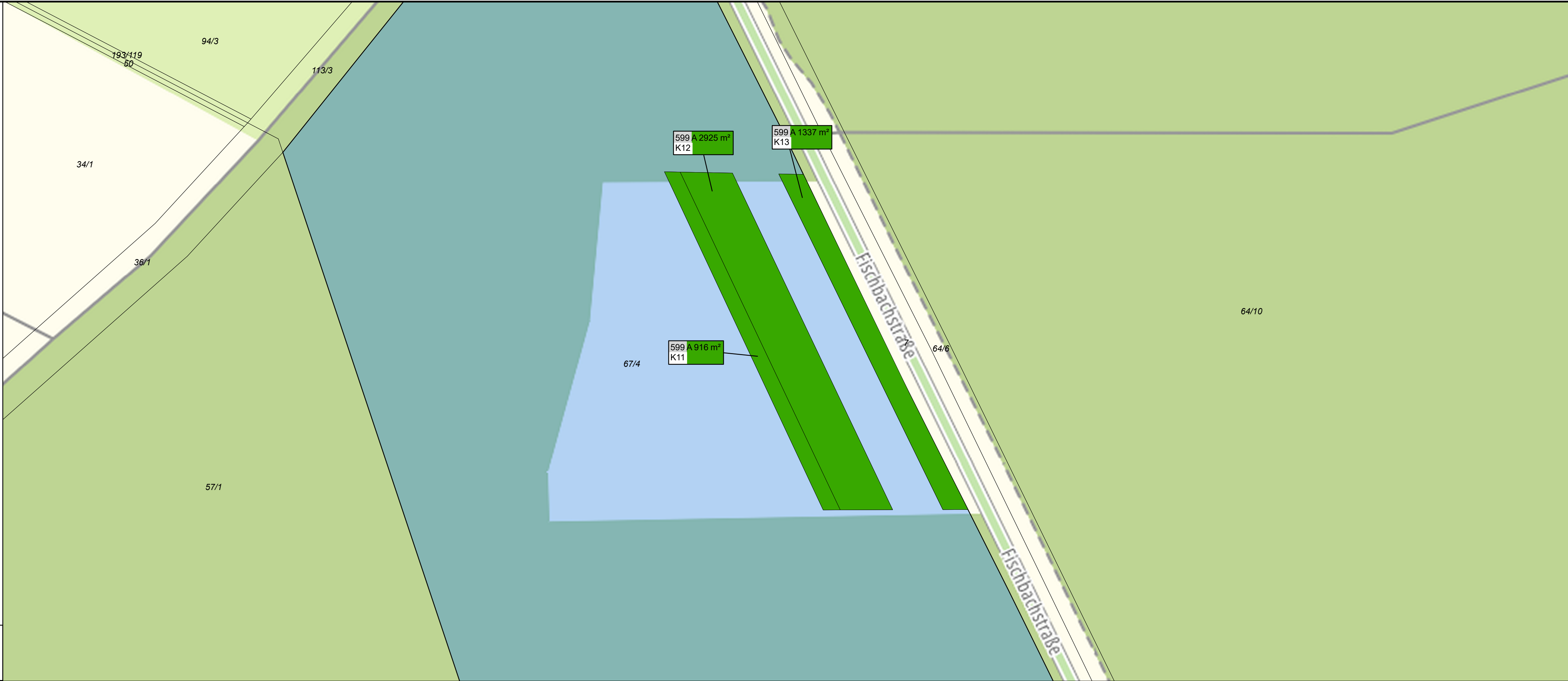
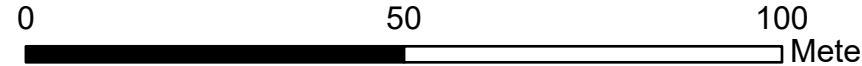
dauerhafte Kompensation
- Laufende Nummer  
Grunderwerbsverzeichnis



Lageplan/Kataster

- Kreisgrenze
- Gemeindegrenze
- Gemarkungsgrenze
- Flurgrenze
- Flurstücksgrenze
- 11

Gebäude

ALKIS-Daten: Auszug aus den Geodaten des Landesamtes für Geoinformation und Landesvermessung Niedersachsen, © 2024 Stand 06-2024  
Koordinatensystem: ETRS89 / UTM Zone 32N, EPSG: 25832; DHDN2016, EPSG 7837



00		Ausgabe zur Prüfung und Freigabe			17.12.2024		UIIS		KaiJ
Ind.		Änderung			Datum		Gezeichnet		Geprüft
Name		Name	Kontraktorfirma:  		Kontraktorbenennung:				
Bearb.		UIIS			Kontraktor-Dokumentenummer: 13558-ILF-182-GEN-WR-DWG-01600				
Gepr.		KaiJ							
Norm									
Baujahr:		Medium/Rohrkl.:  Gas	DN/PN  1400/84	Leitungs-Nr.:  182					
Datum: 17.12.2024		Engineering-Firma: Gez.: ILF/UIIS		Gez.: -					
Original-Blattgröße 1189x297		Gepr.: ILF/KaiJ	Gepr.: -						
Maßstab: 1:1.000		ETL 182 Elbe Süd – Achim Trassenferne Kompensationsmaßnahmen							
Blatt: 9 von 15									
Dok - ID: 13558-ILF-182-GEN-WR-DWG-01600		-	00182	ETL	000	000	FB303	0	



Wegerecht:

Wegerecht:

- Betroffenes Flurstück:

Eigentümer Schlüsselnummer /  
Eigentümer ID


001 A 567 m²

Laufende Nummer

dauerhafte Kompensation

Grunderwerbsverzeichnis

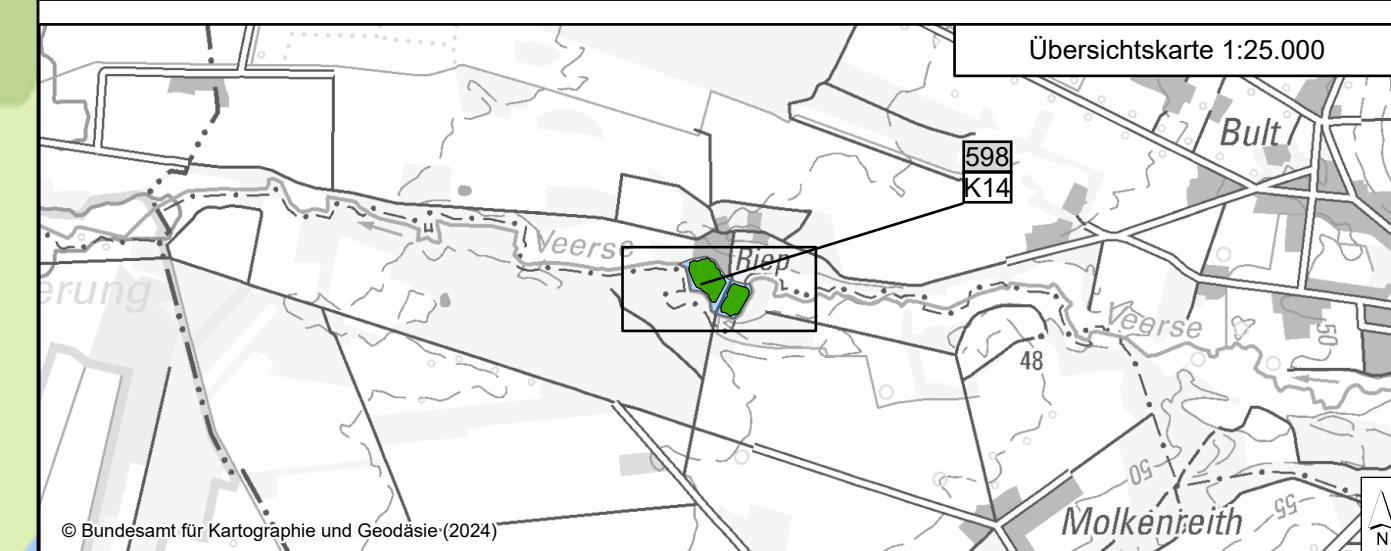
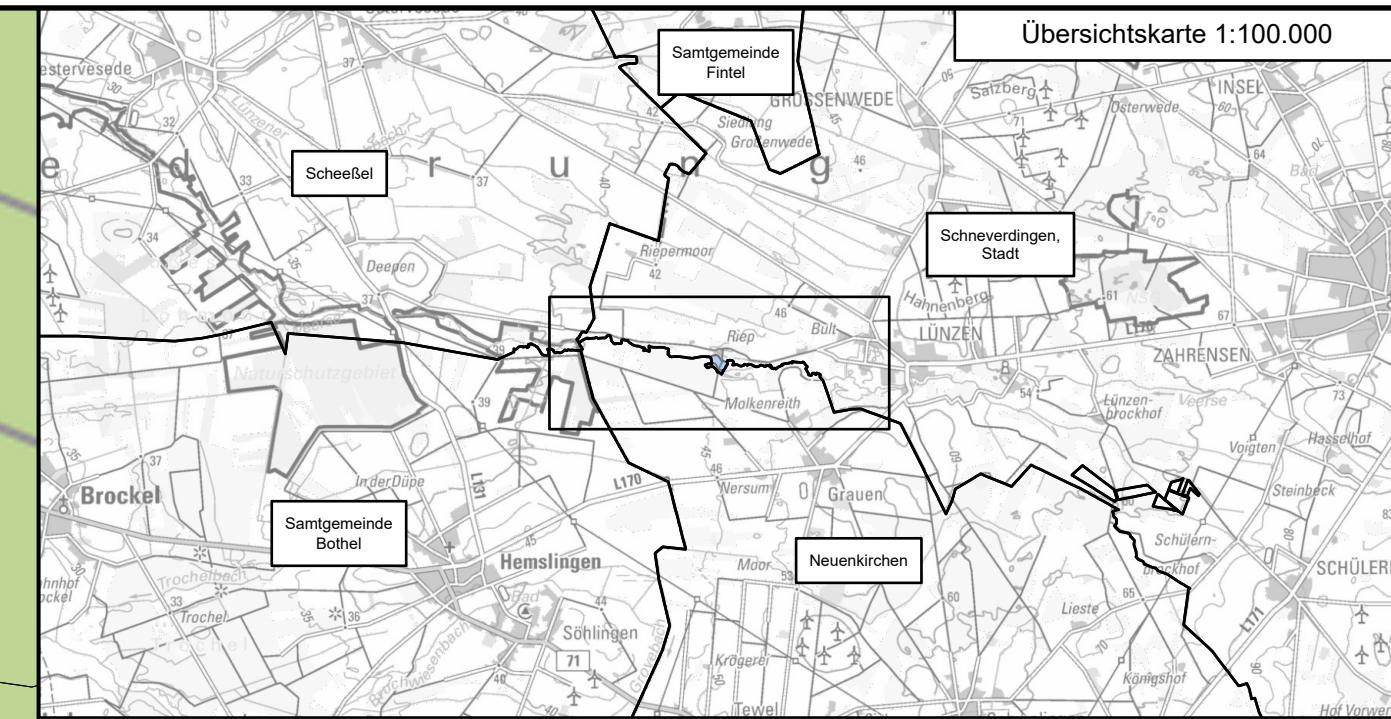
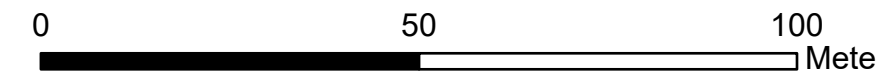
## Lageplan/Kataster



- |   |                  |
|---|------------------|
| ----  | Kreisgrenze      |
| .....   | Gemeindengrenze  |
| .....   | Gemarkungsgrenze |
| .....   | Flurgrenze       |
| -----   | Flurstücksgrenze |
|  | Gebäude          |



Die Kartendarstellung zeigt die gesamte Kompensationsfläche

ALKIS-Daten: Auszug aus den Geodaten des Landesamtes für Geoinformation und  
Landesvermessung Niedersachsen, © 2024 Stand 06-2024  
Koordinatensystem: ETRS89 / UTM Zone 32N, EPSG: 25832; DHDN2016, EPSG 7837



00	Ausgabe zur Prüfung und Freigabe				17.12.2024	UIIS		KaiJ
Ind.	Änderung				Datum	Gezeichnet		Geprüft
Bearb.	Name	Name	<b>Kontraktorfirma:</b> 		Kontraktorbenennung:			
Gepr.	UIIS							
Norm	KaiJ				Kontraktor-Dokumentennummer: 13558-ILF-182-GEN-WR-DWG-01600			
Bauhjahr:	Medium/Rohrkd.: Gas	DN/PN 1400/84	Leitungs-Nr.: 182					
Datum: 17.12.2024	Engineering-Firma: Gez.: ILF/UIIS		Gez.: -		 <small>Gasunie Deutschland Transport Services GmbH Pastorstraße / 30559 Hannover-Harpen (St) / 49(0)5037-0</small>			
Original-Blattgröße 1189x297	Gepr.: ILF/KaiJ		Gepr.: -					
Maßstab: 1:1.000	<b>ETL 182 Elbe Süd – Achim</b> <b>Trassenferne Kompensationsmaßnahmen</b>							
Blatt: 10 von 15								
Dok - ID: 13558-ILF-182-GEN-WR-DWG-01600		-	00182	ETL	000	000	FB303	0



Legende:

Wegerecht:

- dauerhafte Kompensationsmaßnahme
- betroffene Flurstücksflächen

Betroffenes Flurstück:

- Eigentümer Schlüsselnummer /  
Eigentümer ID
- 001 A 567 m<sup>2</sup> — dauerhafte Kompensation
- 001 — Laufende Nummer  
Grunderwerbsverzeichnis

Lageplan/Kataster

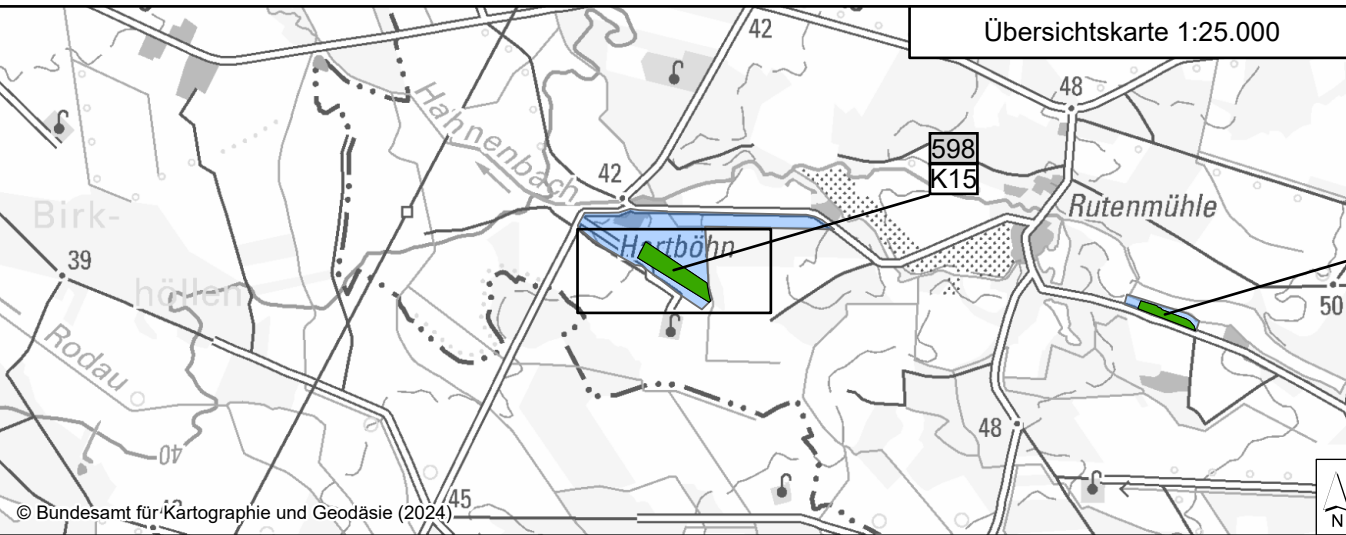
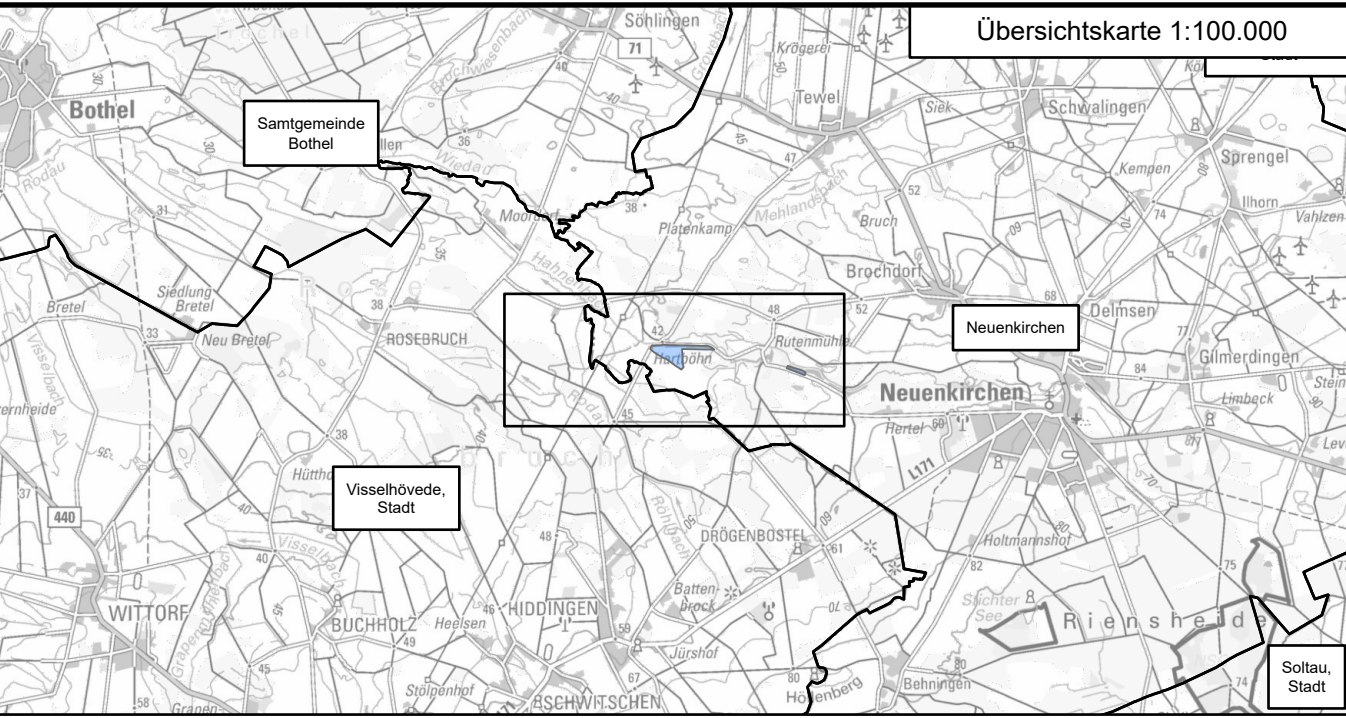
- Kreisgrenze
- Gemeindegrenze
- Gemarkungsgrenze
- Flurgrenze
- Flurstücksgrenze
- Gebäude

ALKIS-Daten: Auszug aus den Geodaten des Landesamtes für Geoinformation und  
Landesvermessung Niedersachsen, © 2024 Stand 06-2024  
Koordinatensystem: ETRS89 / UTM Zone 32N, EPSG: 25832; DHDN2016, EPSG 7837

0 50 100  
Meter



Die Kartendarstellung zeigt die gesamte Kompensationsfläche



00	Ausgabe zur Prüfung und Freigabe				17.12.2024	UIIS		KaiJ	
Ind.	Änderung				Datum	Gezeichnet		Geprüft	
Name	Name	Kontraktorfirma: <div>ILF CONSULTING ENGINEERS</div>			Kontraktorbenennung:				
Bearb.	UIIS				Kontraktor-Dokumentnummer: 13558-ILF-182-GEN-WR-DWG-01600				
Gepr.	KaiJ								
Norm									
Baujahr:	Medium/Rohrkl.:	DN/PN	Leitungs-Nr.:		<div>gasum</div> <div>crossing borders in energy</div> <div><small>Gasunie Deutschland Transport Services GmbH Postbus 100 / 30200 Hornum-Tiefen 0211 648027-0</small></div>				
	Gas	1400/84	182						
Datum: 17.12.2024	Engineering-Firma: Gez.: ILF/UIIS			Gez.: -					
Original-Blattgröße 1189x297	Gepr.: ILF/KaiJ		Gepr.: -						
Maßstab: 1:1.000	ETL 182 Elbe Süd – Achim Trassenferne Kompensationsmaßnahmen								
Blatt: 11 von 15									
Dok - ID: 13558-ILF-182-GEN-WR-DWG-01600	-	00182	ETL	000	000	FB303	0		



Wegerecht:

Wegerecht:

- Betroffenes Flurstück:

Eigentümer Schlüsselnummer /  
Eigentümer ID


001 A 567 m²

001

Laufende Nummer  
Grunderwerbsverzeichnis

dauerhafte Kompensation

## Lageplan/Kataster

- |   |                  |
|---|------------------|
| ----  | Kreisgrenze      |
| · - · - ·   | Gemeindegrenze   |
| ·· - ·· -   | Gemarkungsgrenze |
| ···· - ···· - ···· -  | Flurgrenze       |
| ————  | Flurstücksgrenze |
|  | Gebäude          |

ALKIS-Daten: Auszug aus den Geodaten des Landesamtes für Geoinformation und  
Landesvermessung Niedersachsen, © 2024 Stand 06-2024  
Koordinatensystem: ETRS89 / UTM Zone 32N, EPSG: 25832; DHDN2016, EPSG 7837

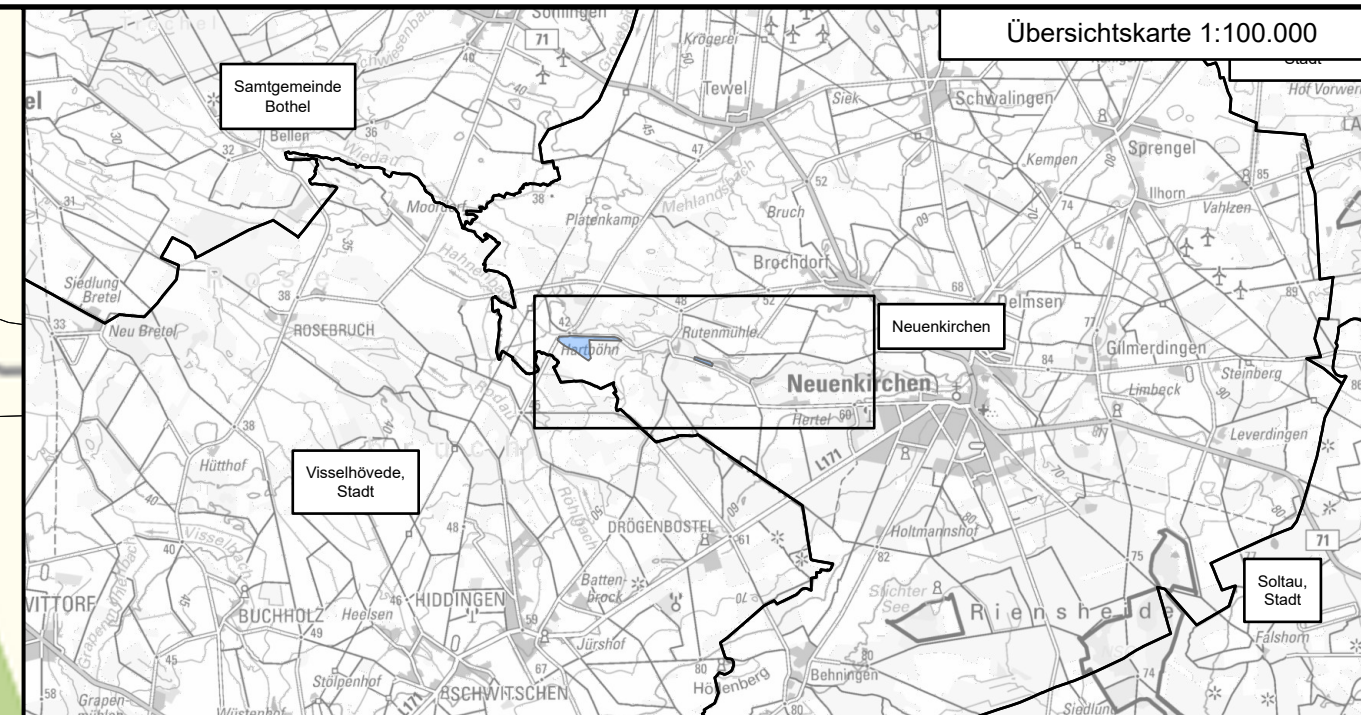
0 50 100 Mete



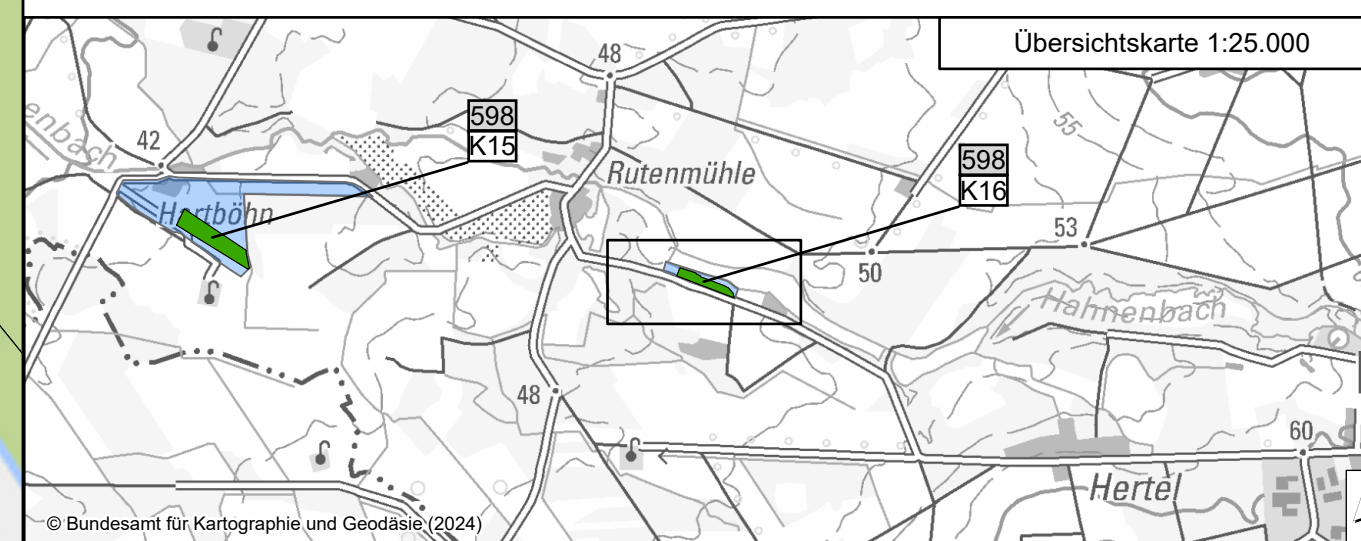
Die Kartendarstellung zeigt die gesamte Kompensationsfläche





Übersichtskarte 1:100.000



Übersichtskarte 1:25.000



	00	Ausgabe zur Prüfung und Freigabe				17.12.2024	UIIS		KaiJ
	Ind.	Änderung				Datum	Gezeichnet	Geprüft	
	Name	Name	<div>Kontorfirma:</div> <div></div>			Kontraktorenbenennung:			
Bearb.		UIIS							
Gepr.		KaiJ							
Norm									
Baujahr:	Medium/Rohrkl.:	DN/PN	Leitungs-Nr.:			<div></div> <div><small>Gasunie Deutschland Transport Services GmbH Postfach 1 / 30253 Hannover-Telefon 0511/45027-0</small></div>			
	Gas	1400/84	182						
Datum:	17.12.2024	Engineering-Firma:		Gez.:					
		ILF/UIIS		-					
Original-Blattgröße	1189x297	Gepr.:		Gepr.:					
		ILF/KaiJ		-					
Maßstab:	1:1.000	<div>ETL 182 Elbe Süd – Achim</div> <div>Trassenferne Kompensationsmaßnahmen</div>							
Blatt:	12 von 15								
Dok.-ID:	13558-ILF-182-GEN-WR-DWG-01600	-	00182	ETL	000	000	FB303		



Legende:

Wegerecht:

- dauerhafte Kompensationsmaßnahme
- betroffene Flurstücksflächen

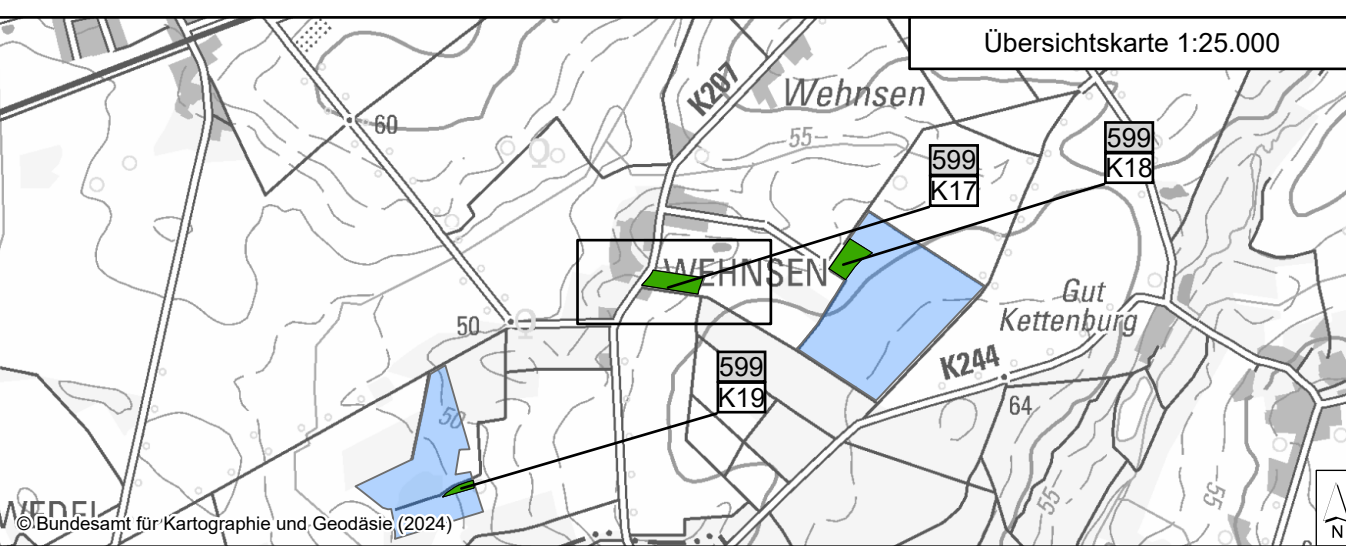
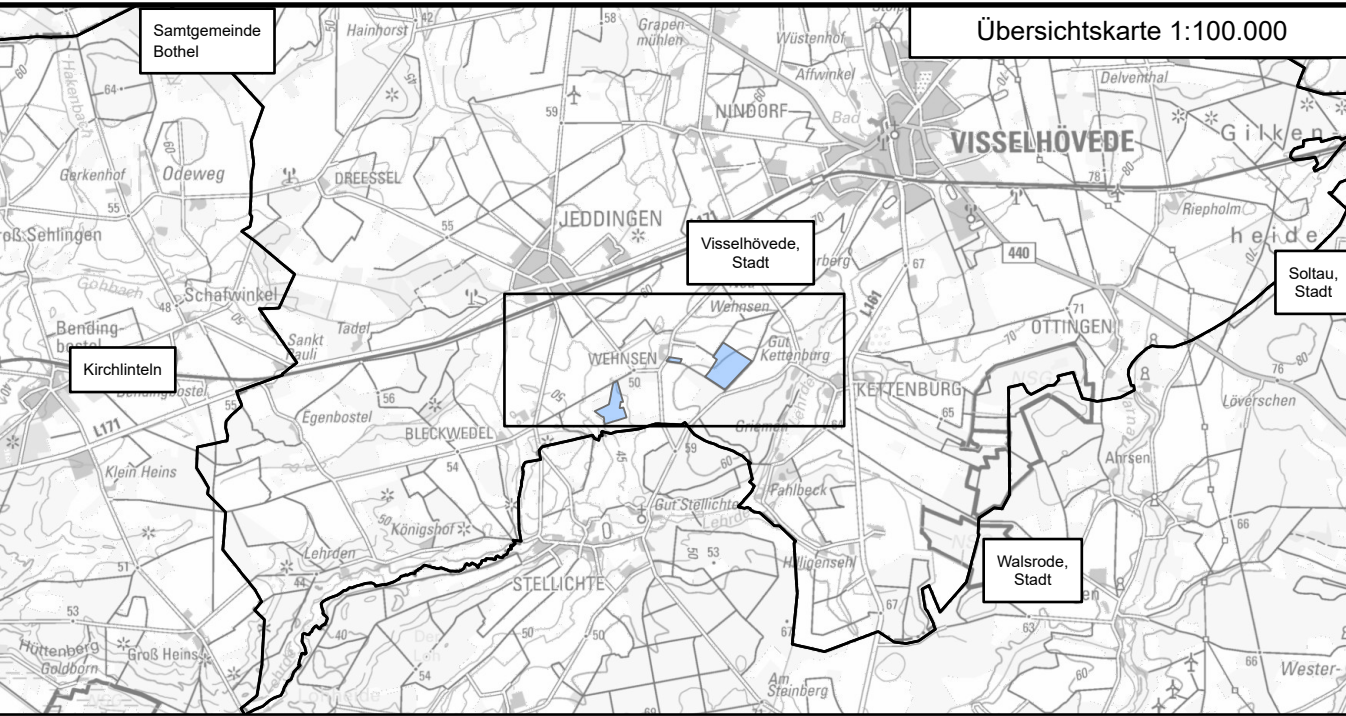
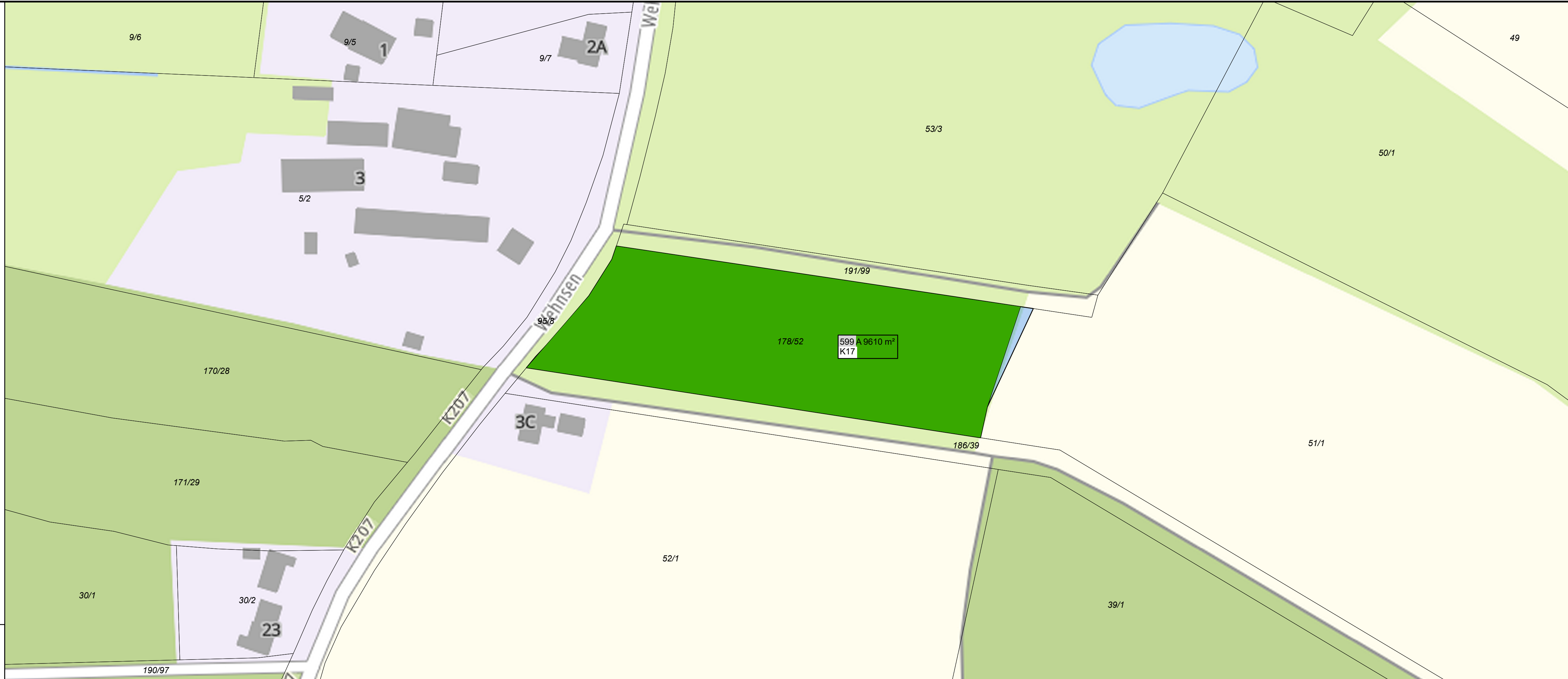
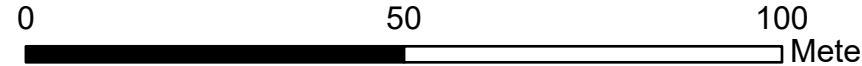
Betroffenes Flurstück:



- Eigentümer Schlüsselnummer /  
Eigentümer ID
- 001 A 567 m<sup>2</sup> — dauerhafte Kompensation
- 001 — Laufende Nummer  
Grunderwerbsverzeichnis

Lageplan/Kataster

- Kreisgrenze
- Gemeindegrenze
- Gemarkungsgrenze
- Flurgrenze
- Flurstücksgrenze
- Gebäude

ALKIS-Daten: Auszug aus den Geodaten des Landesamtes für Geoinformation und Landesvermessung Niedersachsen, © 2024 Stand 06-2024  
Koordinatensystem: ETRS89 / UTM Zone 32N, EPSG: 25832; DHDN2016, EPSG 7837



00		Ausgabe zur Prüfung und Freigabe			17.12.2024		Ulls		KaiJ			
Ind.		Änderung			Datum		Gezeichnet		Geprüft			
Name		Name		<div>Kontaktorfirma:</div> <div></div>		Kontaktorbenennung:						
Bearb.		Ulls				<div>Kontaktor-Dokumentnummer:</div> <div>13558-ILF-182-GEN-WR-DWG-01600</div>						
Gepr.		KaiJ										
Norm												
Baujahr:		Medium/Rohrkl.:  Gas		DN/PN  1400/84		Leitungs-Nr.:  182						
Datum: 17.12.2024		Engineering-Firma: Gez.: ILF/Ulls			Gez.: -		<div> crossing borders in energy <small>Gasunie Deutschland Transport Services GmbH Postbus 100 / 3020 Hornum - Telefon 0211/649027-0</small></div>					
Original-Blattgröße 1189x297		Gepr.: ILF/KaiJ		Gepr.: -								
Maßstab: 1:1.000		<div>ETL 182 Elbe Süd – Achim</div> <div>Trassenferne Kompensationsmaßnahmen</div>										
Blatt: 13 von 15												
Dok - ID: 13558-ILF-182-GEN-WR-DWG-01600		-		00182		ETL		000		000	FB303	0



Legende:

Wegerecht:

- dauerhafte Kompensationsmaßnahme
- betroffene Flurstücksflächen

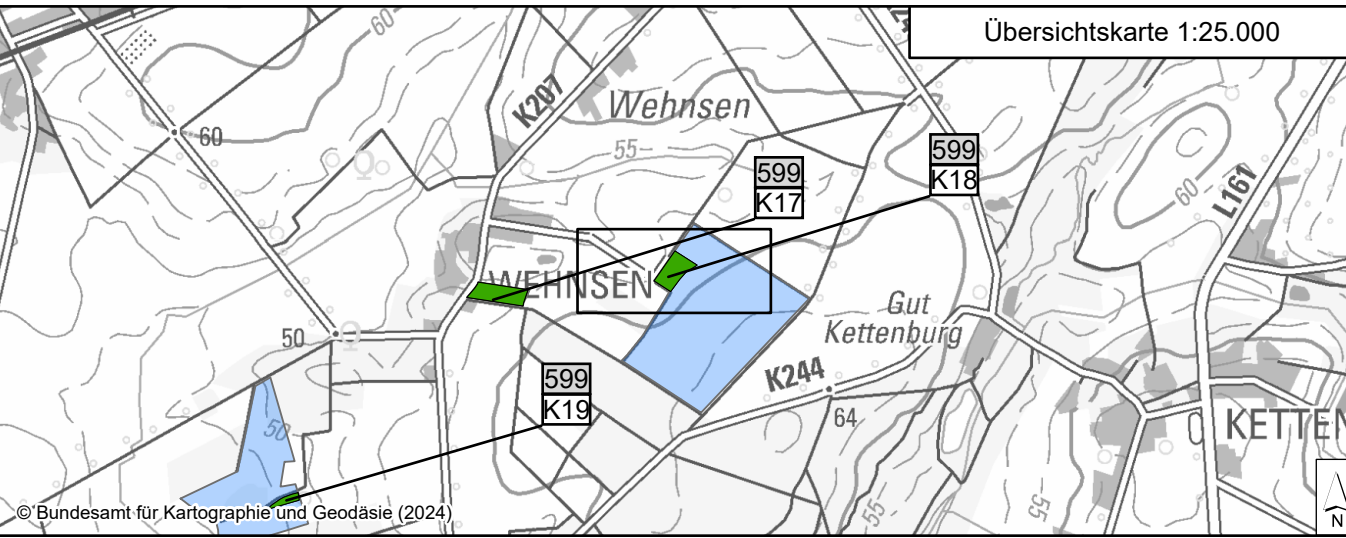
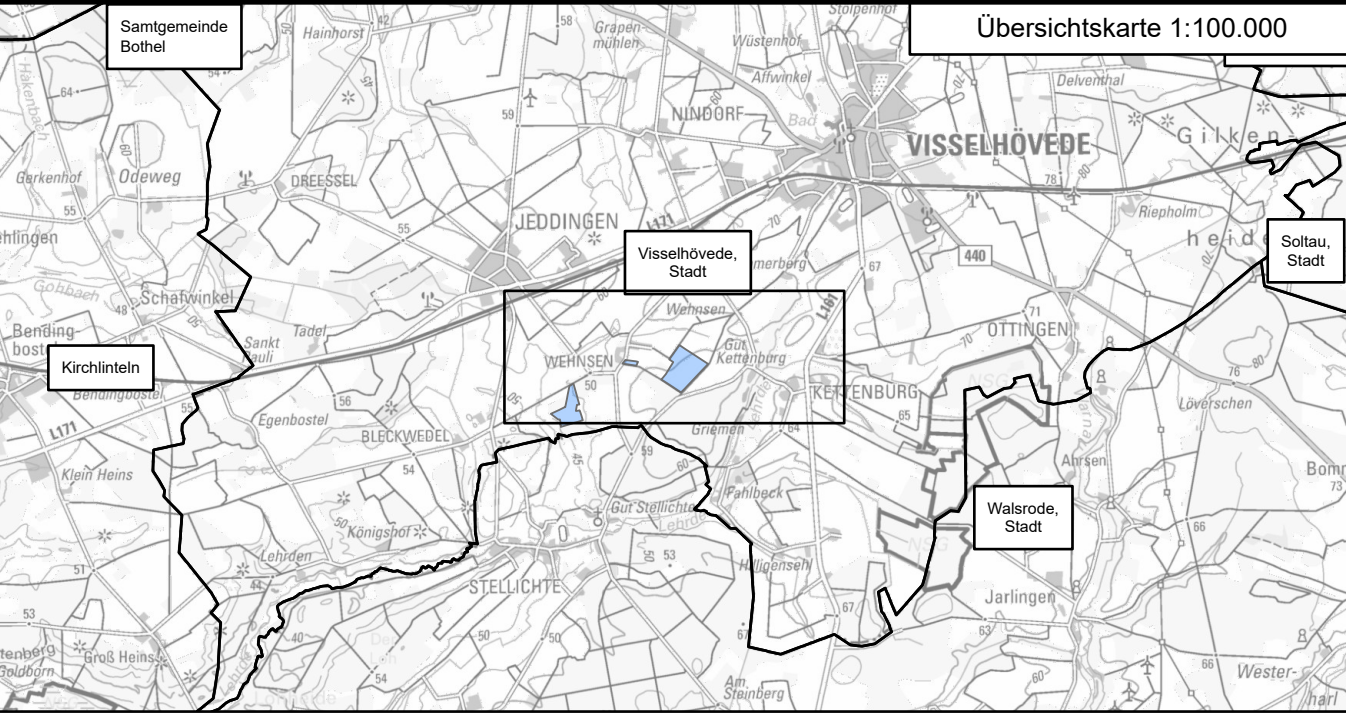
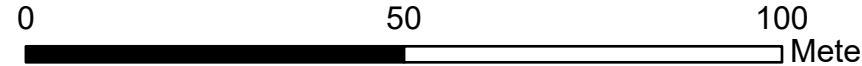
Betroffenes Flurstück:



- Eigentümer Schlüsselnummer /  
Eigentümer ID
- 001 A 567 m² — dauerhafte Kompensation
- 001 — Laufende Nummer  
Grunderwerbsverzeichnis

Lageplan/Kataster

- Kreisgrenze
- Gemeindegrenze
- Gemarkungsgrenze
- Flurgrenze
- Flurstücksgrenze
- Gebäude

ALKIS-Daten: Auszug aus den Geodaten des Landesamtes für Geoinformation und Landesvermessung Niedersachsen, © 2024 Stand 06-2024  
Koordinatensystem: ETRS89 / UTM Zone 32N, EPSG: 25832; DHDN2016, EPSG 7837



00		Ausgabe zur Prüfung und Freigabe			17.12.2024		UIIS		KaiJ
Ind.		Änderung			Datum		Gezeichnet		Geprüft
Name		Name	Kontraktorfirma:  		Kontraktorbenennung:				
Bearb.		UIIS			Kontraktor-Dokumentennummer: 13558-ILF-182-GEN-WR-DWG-01600				
Gepr.		KaiJ							
Norm									
Baujahr:		Medium/Rohrkl.: Gas	DN/PN 1400/84	Leitungs-Nr.: 182					
Datum: 17.12.2024		Engineering-Firma: Gez.: ILF/UIIS		Gez.: -		 crossing borders in energy <small>Gesamte Deutschland: Transport-Service: 02041 Pastorallee / 30555 Hannover-Telefon: 0511/640607-0</small>			
Original-Blattgröße 1189x297		Gepr.: ILF/KaiJ		Gepr.: -					
Maßstab: 1:1.000		ETL 182 Elbe Süd – Achim Trassenferne Kompensationsmaßnahmen							
Blatt: 14 von 15									
Dok - ID: 13558-ILF-182-GEN-WR-DWG-01600		-	00182	ETL	000	000	FB303	0	



Wegerecht:

Wegerecht:


- Betroffenes Flurstück:

Eigentümer Schlüsselnummer /  
Eigentümer ID

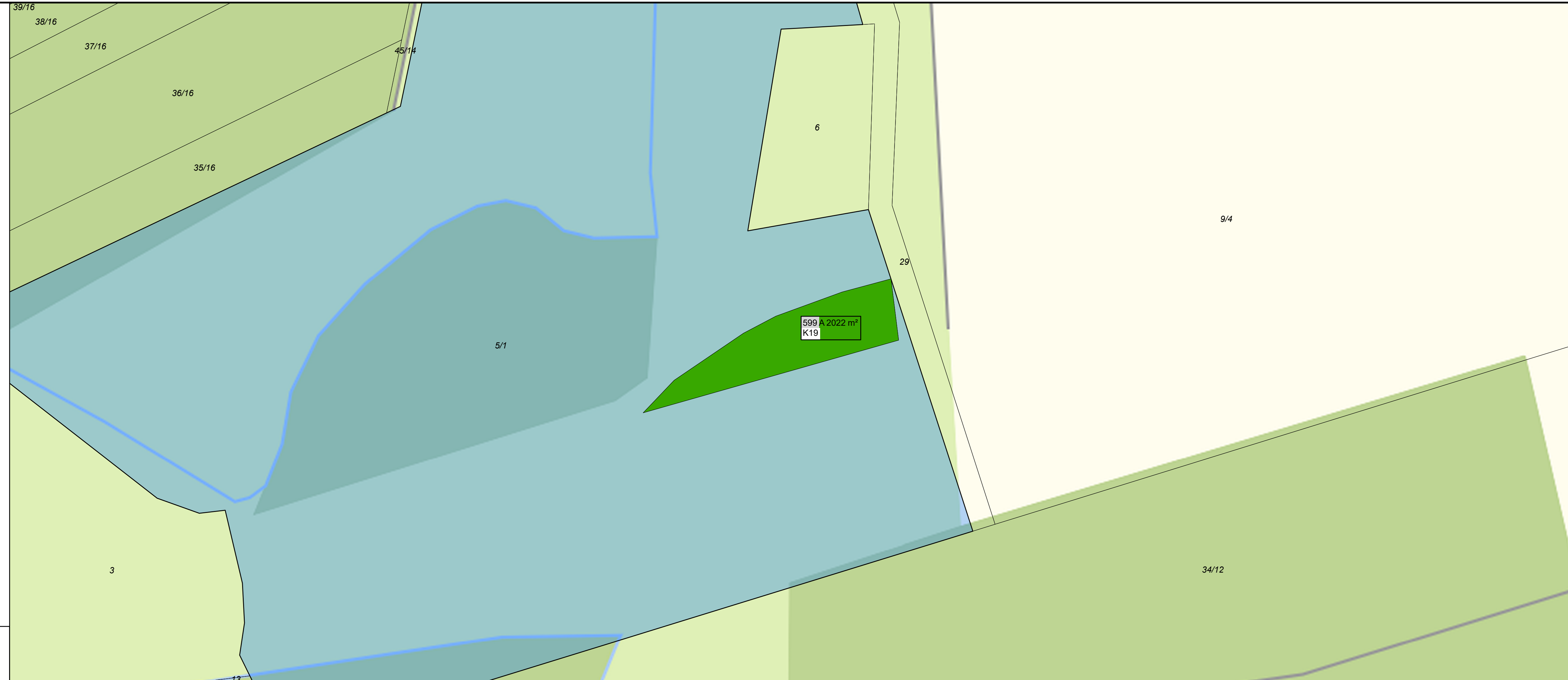
001 A 567 m<sup>2</sup> dauerhafte Kompensation

001 Laufende Nummer Grunderwerbsverzeichnis

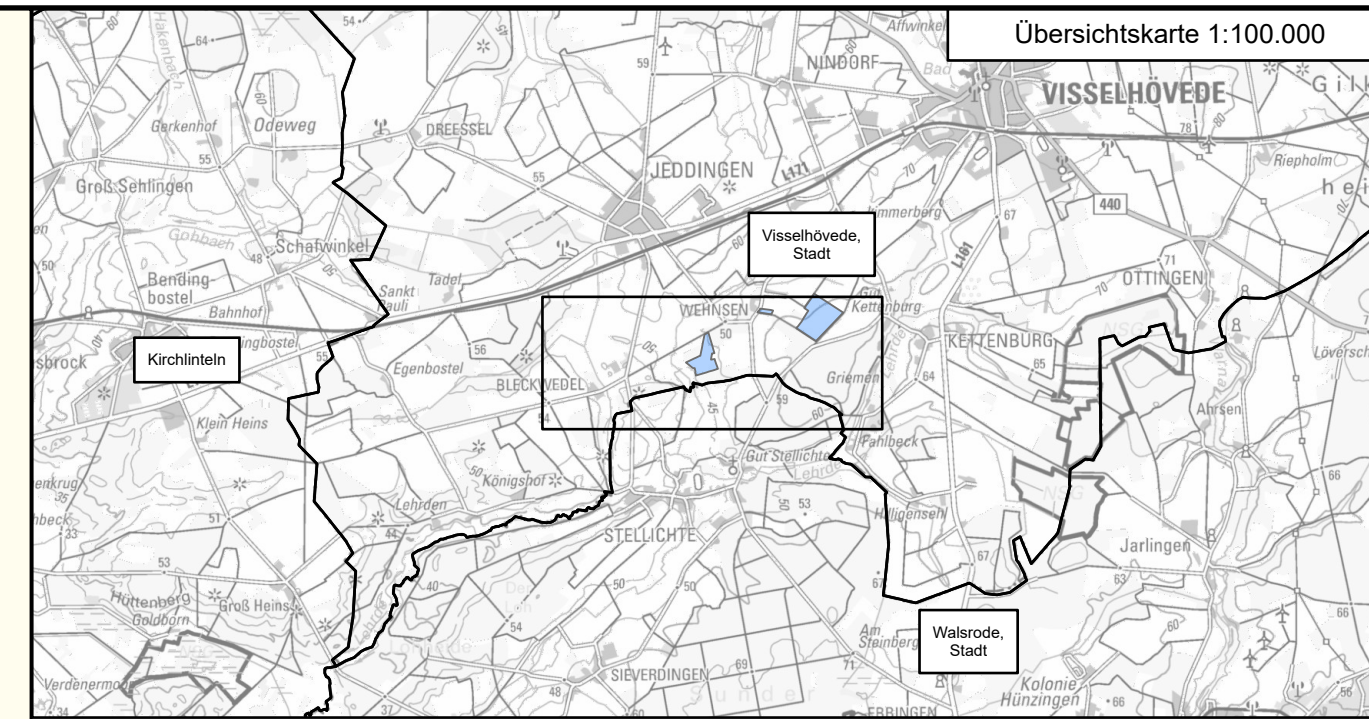
## Lageplan/Kataster

- |   |                  |
|---|------------------|
| ----  | Kreisgrenze      |
| · - · - ·   | Gemeindegrenze   |
| ·· - ·· -   | Gemarkungsgrenze |
| ···· - ···· -   | Flurgrenze       |
| ————  | Flurstücksgrenze |
|  | Gebäude          |

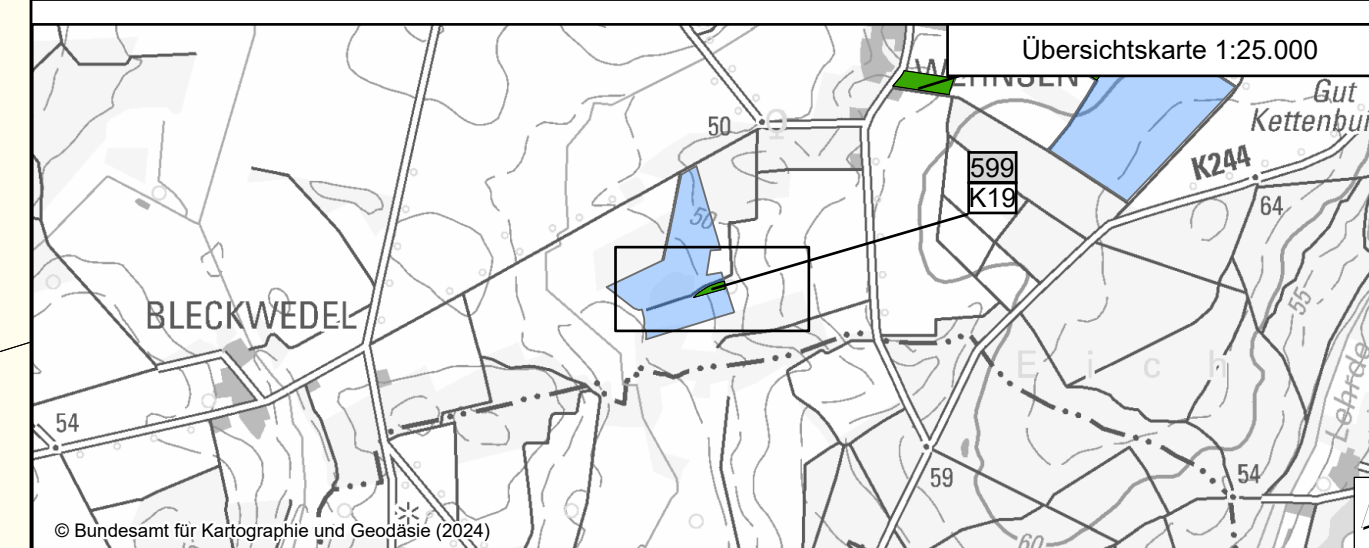
ALKIS-Daten: Auszug aus den Geodaten des Landesamtes für Geoinformation und  
Landesvermessung Niedersachsen, © 2024 Stand 06-2024  
Koordinatensystem: ETRS89 / UTM Zone 32N, EPSG: 25832; DHDN2016, EPSG 7837





Übersichtskarte 1:100.000



Übersichtskarte 1:25.000



00	Ausgabe zur Prüfung und Freigabe					17.12.2024	UIIS		KaiJ
Ind.	Änderung					Datum	Gezeichnet		Geprüft
	Name	Name	<div>Kontraktorfirma:</div> <div></div>			Kontraktorbenennung:			
Bearb.		UIIS							
Gepr.		KaiJ							
Norm									
Bauhjahr:	Medium/Rohrkld.:	DN/PN	Leitungs-Nr.:			<div> crossing borders in energy <small>Gesamte Deutschland Transport Services GmbH Postfachstelle / 20050 Mönroven-Teléfono: 0211/690607-0</small></div>			
	Gas	1400/84	182						
Datum: 17.12.2024	Engineering-Firma: Gez.: ILF/UIIS			Gez.: -					
Original-Blattgröße 1189x297	Gepr.: ILF/KaiJ			Gepr.: -					
Maßstab: 1:1.000	<div>ETL 182 Elbe Süd – Achim</div> <div>Trassenferne Kompensationsmaßnahmen</div>								
Blatt: 15 von 15									
Dok - ID: 13558-ILF-182-GEN-WR-DWG-01600	-	00182	ETL	000	000	FB303	0		